十勝の水産

2021

十勝総合振興局

◆　目　　次　◆

◎十勝総合振興局管内図

１　管内水産業の概要
（１）令和元年漁業生産 …… 1
（２）漁業経営体の状況 …… 2
（３）漁船勢力（海水漁船） …… 3

２　漁業生産
（１）管内漁業生産（令和元年） …… 4
（２）管内漁業生産の推移（過去10ヶ年） …… 5

３　水産業協同組合
沿海地区漁業協同組合 …… 6

４　漁業操業状況
（１）漁業権免許状況 …… 7～8
（２）漁業許可（承認）状況 …… 9
（３）管内主要漁業操業時期 …… 10

５　水産資源の保護に関する規制
（１）河口付近の海面におけるさけ・ますの採捕禁止区域（北海道漁業調整規則第42条・43条） …… 10
（２）北海道漁業調整規則等による採捕等規制区域 …… 10

◇ＰＲ～やめて！！外来魚の移植放流 …… 11
◇ＷＡＮＴＥＤ～遊漁者の皆様へ …… 12

６　さけ・ます増殖事業
さけ・ますふ化施設の概要 …… 13

７　水産基盤整備事業
（１）漁港関係（令和2年度の主な事業実績） …… 14～15
（２）漁場関係（平成24年度～令和2年度事業実績） …… 16

８　水産業振興対策事業（平成28年度～令和2年度実績）
（１）水産多面的機能発揮対策事業（旧：環境・生態系保全活動支援事業） …… 17
（２）北海道環境・生態系保全活動支援事業（推進活動支援事業） …… 17
（３）漁港漁村活性化対策事業 …… 18
（４）道産水産物消費拡大推進事業 …… 18
（５）「浜の活力再生プラン」策定推進事業 …… 18
（６）　水産業振興構造改善事業 …… 18

９　水産金融
（１）制度資金融資実績（令和2年度） …… 19
（２）年度別制度資金融資状況（平成28年度～令和2年度） …… 19

10　十勝管内漁業士会
（１）十勝管内漁業士会名簿 …… 20
（２）主な活動内容 …… 20

11　釧路十勝海区漁業調整委員会
第22期　釧路十勝海区漁業調整委員会名簿 …… 21

※本資料の基準日は「令和3年7月31日」としています。
　これにより難い場合は、個別に基準日を掲載しています。

十勝総合振興局管内図

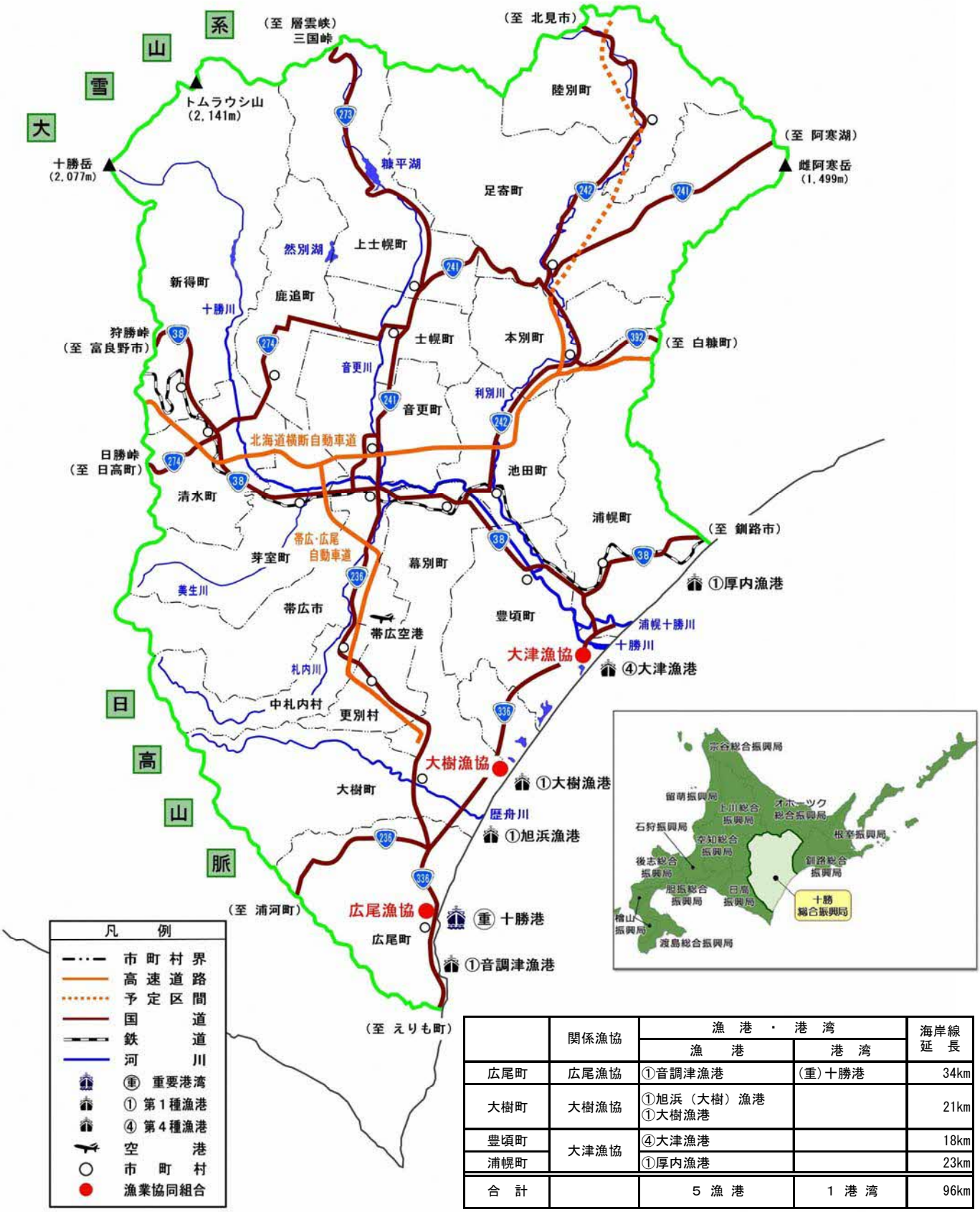

	関係漁協	漁港・港湾		海岸線延長
		漁港	港湾	
広尾町	広尾漁協	①音調津漁港	(重)十勝港	34km
大樹町	大樹漁協	①旭浜（大樹）漁港 ①大樹漁港		21km
豊頃町	大津漁協	④大津漁港		18km
浦幌町		①厚内漁港		23km
合計		5 漁港	1 港湾	96km

1　管内水産業の概要

(1)　令和元年漁業生産　（出典：令和元年北海道水産現勢）

①　振興局別漁業生産

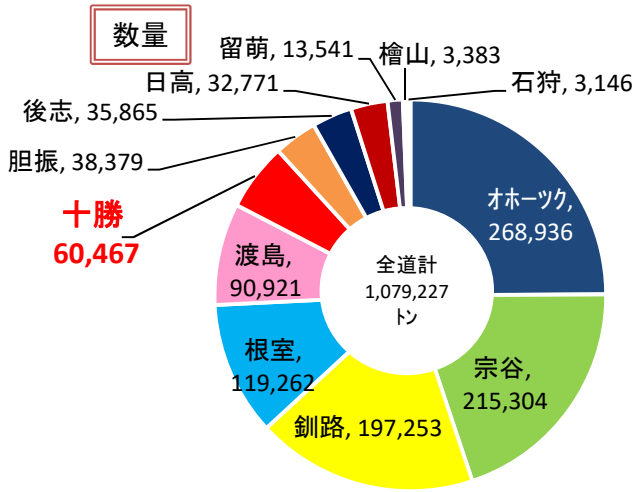

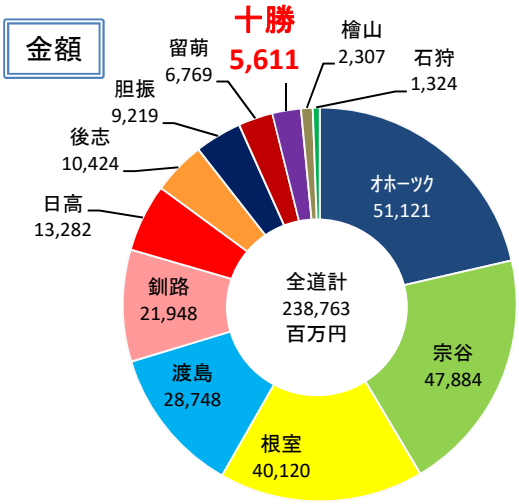

北海道全体の漁業生産のうち十勝管内は数量で約5.6%、金額は約2.4%となっている。

②　十勝管内主要魚種別生産

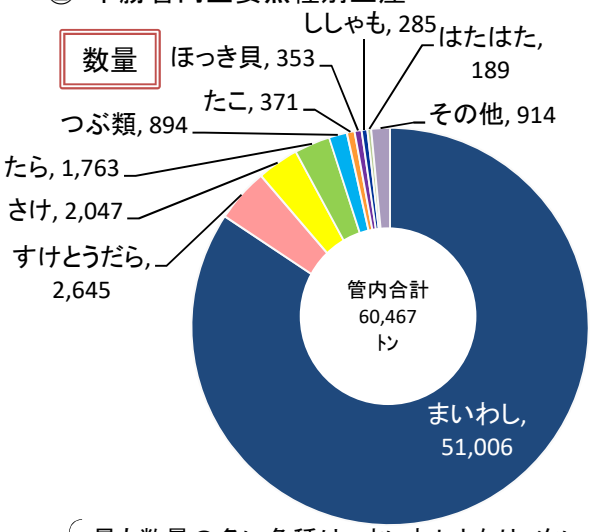

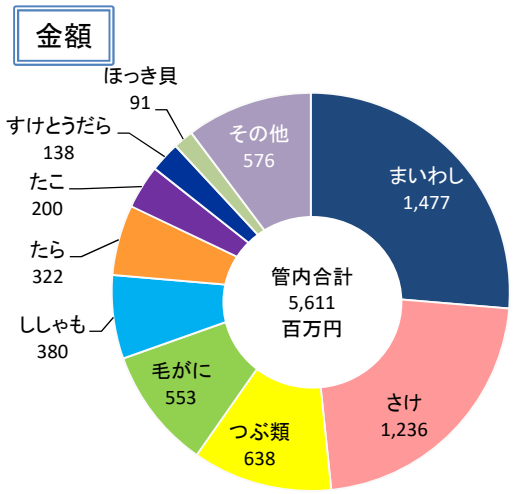

最も数量の多い魚種は、まいわしとなり、次いで、すけとうだら、さけとなった。
金額についても、漁獲の多かった、まいわし、さけ、つぶ類となった。

③　管内漁業生産の推移

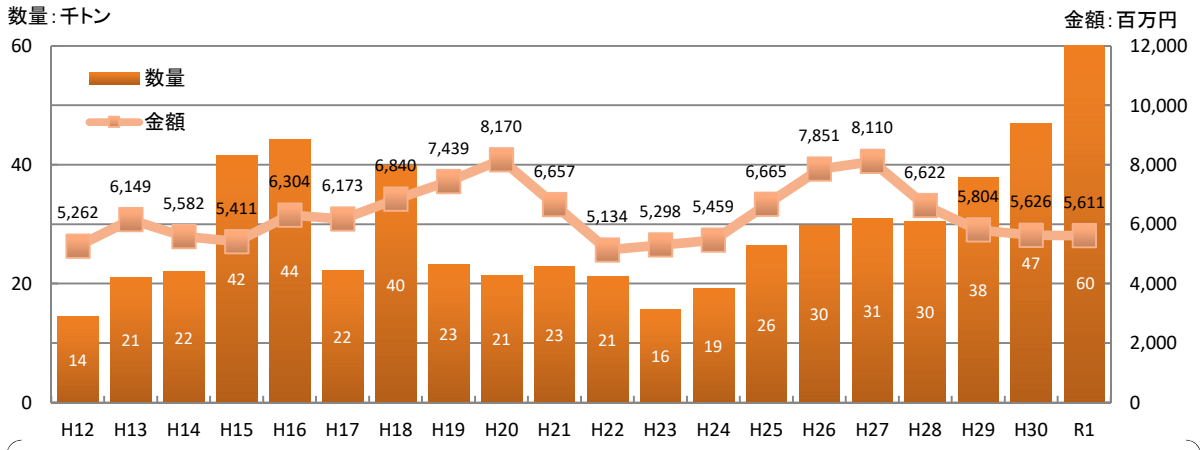

「いわし」の来遊状況が良好であったため、数量は過去20年で最多となる約60千トンを記録した。
一方、金額は主力魚種である秋さけの不振が響き、5，611百万円と数量に反して前年を下回る結果となった。

(2) 漁業経営体の状況　（①～③のデータの出典：2018漁業センサス結果（北海道））

① 振興局別漁業経営体数

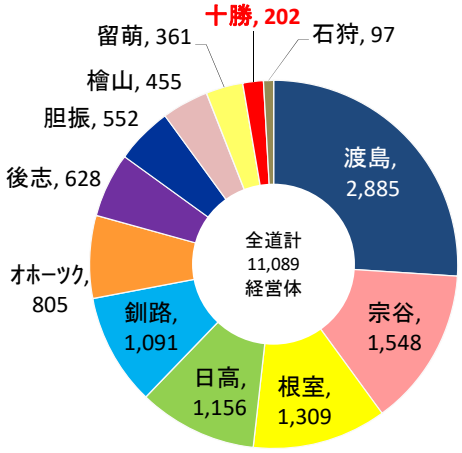

② 主とする漁業種類別漁業経営体数（十勝管内）

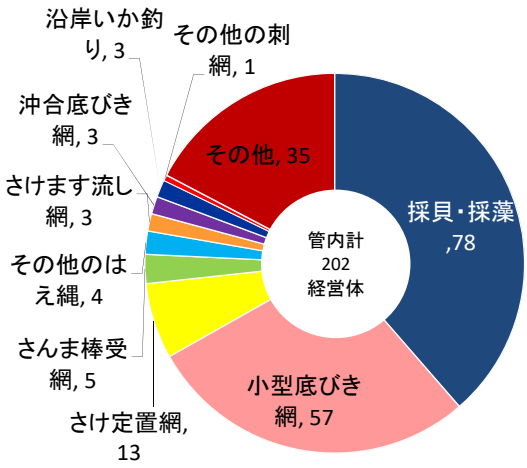

十勝の漁業経営体数は北海道全体の1.8%を占める。

「採貝・採藻」と「小型底引き網」で従事者全体の66%を占めている。

③ 管内漁業経営体数の推移

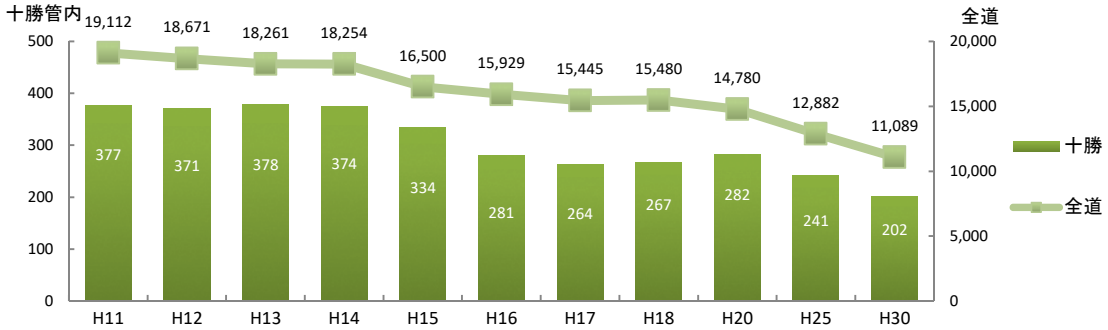

全道同様に斬減傾向を示しており、平成30年の経営体数は平成11年の約53%まで減少している。

④ 漁業協同組合員数の推移

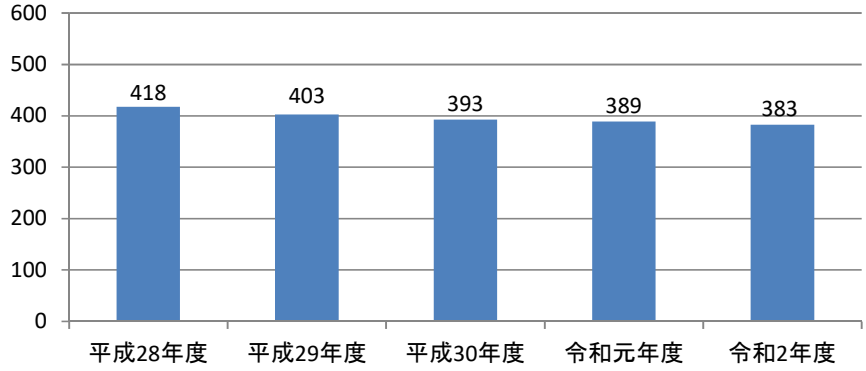

（資料：「漁業協同組合事業報告書」）

平成28年度以降、1～3%程度漸減傾向である。

⑤ 新規漁業就業者数の推移

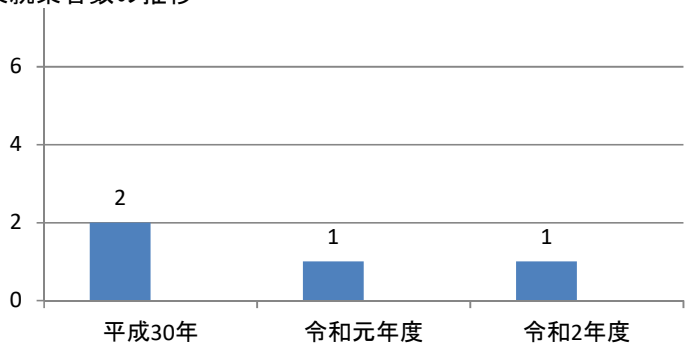

（沿海各町からの聞き取りによる）

毎年1～2名の新規就業者が着業している。

(3) 漁船勢力（海水漁船）　（データの出典：令和元年北海道漁船統計表）

① 振興局別漁船隻数

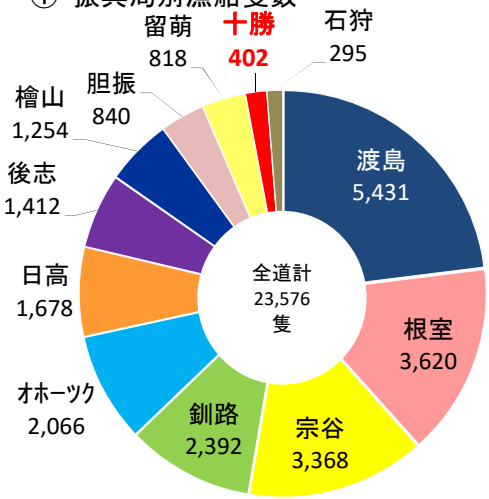

十勝管内の漁船隻数は北海道全体の1.7%となっている。

② 十勝管内階層別漁船隻数

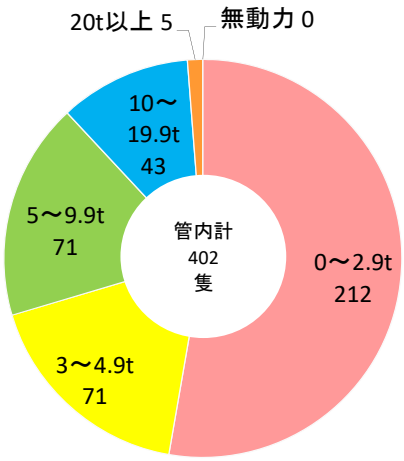

3t未満船が全体の52%を占めており、10t未満までで全体の88%となる。

③ 管内漁船隻数の推移

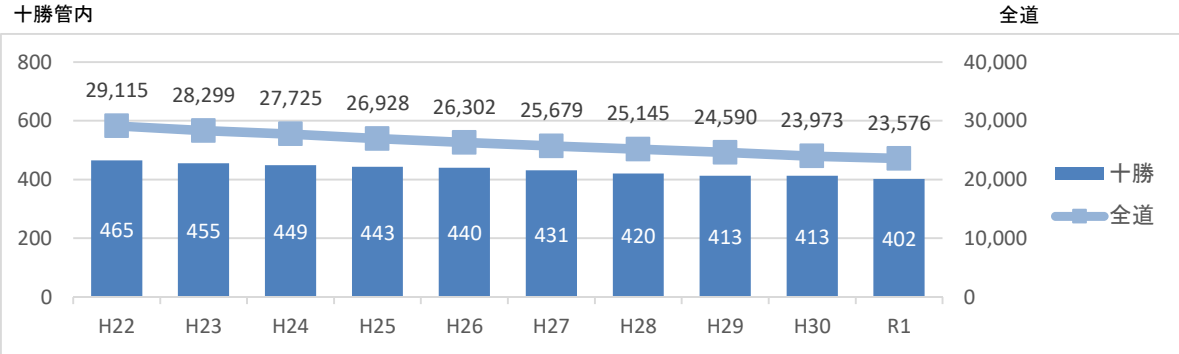

管内の漁船隻数は全道同様斬減傾向を示しており、令和元年の隻数は平成22年より約14%減少している。



2 漁業生産

(1) 管内漁業生産（令和元年1～12月）

（単位：数量・トン、金額･千円）

漁協名･町名	広尾漁協		大樹漁協		大津漁協						管内合計		平成30年水揚げ		前年対比(%)	
	広尾町		大樹町		豊頃町		浦幌町		小計							
魚種	数量	金額	数量	金額	数量	金額	数量	金額	数量	金額	数量	金額	数量	金額	数量	金額
にしん	18	2,247	9	305	－	－	－	－	－	－	27	2,552	23	2,187	117%	117%
いわし	51,006	1,477,521	－	－	－	－	－	－	－	－	51,006	1,477,521	37,564	1,213,385	136%	122%
さけ	428	293,558	494	302,099	728	406,144	397	234,274	1,125	640,419	2,047	1,236,075	1,971	1,332,031	104%	93%
ますし	86	31,074	24	8,884	－	－	－	－	－	－	111	39,958	117	43,833	95%	91%
たら	1,749	321,900	14	862	－	－			－	－	1,763	322,766	865	338,691	204%	95%
すけとうだら	2,645	138,886	0	0	－	－	－	－	－	－	2,645	138,886	3,338	212,279	79%	65%
こまい	21	1,590	6	358	－	－			－	－	28	1,948	296	18,210	9%	11%
ほっけ	18	10,072	0	1	－	－	－	－	－	－	18	10,072	4	3,096	450%	325%
さんま	－	－	－	－	－	－	－	－	－	－	0	0	0	63	0%	0%
かれい類	234	55,707	7	2,171	3	2,724	8	5,152	11	7,876	254	65,755	183	62,858	139%	105%
めぬけ	1	3,365	－	－	－	－	－	－	－	－	1	3,365	1	4,612	100%	73%
まぐろ	0	69	－	－	－	－	－	－	－	－	0	69	0	0	－	－
ししゃも	177	234,324	46	60,563	28	39,755	33	45,866	62	85,621	285	380,507	468	491,275	61%	77%
はたはた	187	58,119	2	153	－	－	－	－	－	－	189	58,272	96	44,254	197%	132%
その他魚類	54	23,671	13	744	1	74	2	151	3	225	70	24,640	119	29,786	59%	83%
魚類計	56,638	2,660,883	633	377,159	761	448,720	442	285,677	1,203	734,396	58,474	3,772,438	45,071	3,804,456	130%	99%
いか類	151	114,814	0	173	－	－	－	－	－	－	151	114,987	25	12,421	604%	926%
たこ	264	138,568	9	4,354	－	－	98	57,760	98	57,760	371	200,681	402	274,304	92%	73%
けがに	59	320,774	13	72,856	30	159,835	－	－	30	159,835	102	553,465	126	579,381	81%	96%
その他かに	35	75,153	－	－	－	－	－	－	－	－	35	75,153	8	13,841	438%	543%
うに	3	30,696	－	－	－	－	－	－	－	－	3	30,696	3	26,478	100%	116%
えび類	0	468	－	－	－	－	－	－	－	－	0	468	0	603	100%	78%
その他水産動物	1	542	－	－	－	－	0	47	0	47	1	589	1	564	－	－
水産動物計	512	681,016	22	77,383	30	159,835	98	57,807	128	217,642	663	976,040	565	907,593	117%	108%
ほっき貝	154	44,089	97	25,334	85	18,099	18	4,274	103	22,373	353	91,796	356	102,259	99%	90%
つぶ類	471	369,058	280	197,765	20	13,575	123	58,464	143	72,039	894	638,861	940	682,074	95%	94%
その他貝類	－	－	6	971	2	173	－	－	2	173	7	1,143	6	1,070	117%	107%
貝類計	624	413,147	383	224,078	107	31,854	141	62,737	248	94,591	1,255	731,817	1,304	785,542	96%	93%
こんぶ	74	119,756	－	－	－	－	0	235	0	235	74	119,991	86	118,982	86%	101%
その他海藻	2	11,381	－	－	－	－	－	－	－	－	2	11,381	2	8,981	100%	127%
海藻計	76	131,137	－	－	－	－	0	235	0	235	76	131,372	88	127,963	86%	103%
令和元年計	57,851	3,886,182	1,039	678,620	897	640,409	681	406,456	1,578	1,046,865	60,467	5,611,668	47,028	5,625,554	129%	100%
平成30年計	44,487	3,792,668	1,120	767,210	735	616,655	684	449,019	1,419	1,065,674	47,028	5,625,554	－	－	－	－
前年対比(%)	130%	102%	93%	88%	122%	104%	100%	91%	111%	98%	129%	100%	－	－	－	－

（令和元年北海道水産現勢）

(2) 管内漁業生産の推移（過去10ヶ年）

（単位：数量･トン、金額･千円）

年度 / 魚種	H22		H23		H24		H25		H26		H27		H28		H29		H30		R1	
	数量	金額	数量	金額	数量	金額	数量	金額	数量	金額	数量	金額	数量	金額	数量	金額	数量	金額	数量	金額
にしん	29	6,278	8	1,726	4	1,504	2	478	3	479	4	648	13	1,168	83	14,701	23	2,187	27	2,552
いわし	6,863	165,969	1,664	36,249	5,384	134,026	8,457	252,616	9,544	362,778	8,742	425,259	17,684	691,819	28,266	1,015,410	37,564	1,213,385	51,006	1,477,521
さけ	5,528	2,001,663	4,139	2,039,066	4,182	1,927,030	7,056	3,208,183	7,940	3,718,088	6,102	3,061,720	3,495	2,259,295	1,177	1,194,913	1,971	1,332,031	2,047	1,236,075
ます	438	107,185	343	89,043	313	97,492	195	54,998	133	62,238	12	8,404	103	43,656	87	36,666	117	43,833	111	39,958
たら	725	231,240	769	228,244	783	189,133	1,368	211,002	1,379	428,666	1,066	434,468	1,169	460,457	1,644	496,277	865	338,691	1,763	322,766
すけとうだら	2,663	207,668	2,962	145,033	3,010	125,052	4,436	185,299	4,097	238,941	3,048	276,707	3,833	351,969	3,424	236,966	3,338	212,279	2,645	138,886
こまい	14	1,120	6	681	8	951	50	4,366	70	5,488	218	28,865	516	33,622	24	2,271	296	18,210	28	1,948
ほっけ	113	24,931	40	13,718	38	15,217	45	15,812	11	6,623	6	3,021	3	4,980	0	673	4	3,096	18	10,072
さんま	11	1,280	96	4,484	263	7,134	250	7,994	95	3,570	3	1,009	21	1,043	85	3,093	0	63	0	0
かれい類	266	70,285	184	65,267	181	56,513	189	53,212	160	57,379	203	72,078	268	90,185	238	77,566	183	62,858	254	65,755
めぬけ	0	1,407	0	705	0	451	0	234	0	723	1	1,443	2	4,611	1	3,689	1	4,612	1	3,365
まぐろ	2	744	1	603	1	1,038	2	2,217	3	5,297	1	2,256	1	1,352	1	757	－	－	0	69
ししゃも	599	410,819	510	404,501	462	621,185	213	325,279	226	302,537	329	440,860	206	360,996	310	554,533	468	491,275	285	380,507
はたはた	149	57,941	128	47,381	141	55,575	53	32,463	26	15,384	76	17,582	110	44,758	201	95,806	96	44,254	189	58,272
その他魚類	220	104,058	226	59,041	158	78,236	239	53,820	1,697	144,898	4,976	225,062	2,503	63,717	168	42,924	119	29,786	70	24,640
魚類計	17,623	3,392,589	11,076	3,135,742	14,926	3,310,537	22,554	4,407,970	25,384	5,353,089	24,787	4,999,382	27,742	4,413,628	35,710	3,776,243	45,071	3,804,456	58,474	3,772,438
いか	1,480	548,375	2,277	869,284	2,453	869,411	2,045	931,193	2,446	971,795	4,139	1,498,639	742	471,830	14	7,193	25	12,421	151	114,987
たこ	425	132,374	426	205,284	430	240,690	257	102,004	288	150,012	292	121,889	473	204,166	517	314,353	402	274,304	371	200,681
けがに	104	210,573	92	250,726	111	263,324	131	366,744	149	342,398	158	476,339	145	603,399	156	695,476	126	579,381	102	553,465
その他かに	11	8,726	5	8,742	2	4,784	4	6,954	17	11,549	8	14,492	5	9,674	9	23,969	8	13,841	35	75,153
うに	3	25,053	2	14,747	2	16,938	2	14,231	3	27,381	3	29,892	3	22,804	4	30,857	3	26,478	3	30,696
えび類	1	2,369	1	1,748	1	1,950	0	772	0	344	0	332	0	89	0	376	0	603	0	468
その他水産動物	－	－	－	－	－	－	－	－	－	－	－	－	－	－	－	－	1	564	1	589
水産動物計	2,026	927,471	2,803	1,350,531	3,002	1,397,096	2,441	1,421,897	2,904	1,503,479	4,601	2,141,583	1,368	1,311,962	701	1,072,224	565	907,593	663	976,040
ほっき貝	256	54,501	330	77,390	309	74,275	305	79,460	347	96,921	426	131,891	424	145,234	398	130,137	356	102,259	353	91,796
つぶ類	1,069	561,940	1,339	602,236	867	499,095	954	604,696	1,030	679,516	932	631,381	843	667,218	1,001	725,753	940	682,074	894	638,861
その他貝類	1	125	0	9	0	31	2	286	1	154	5	532	8	1,156	7	1,025	6	1,070	7	1,143
貝類計	1,326	616,565	1,669	679,635	1,177	573,402	1,261	684,442	1,380	776,767	1,363	763,804	1,275	813,609	1,406	856,914	1,304	785,542	1,255	731,817
こんぶ	148	188,036	95	121,581	114	165,211	105	143,389	145	202,182	159	194,106	70	74,720	72	91,499	86	118,982	74	119,991
その他海藻	3	9,680	2	10,820	2	12,419	1	7,773	3	15,175	2	11,213	2	8,130	1	7,092	2	8,981	2	11,381
海藻計	151	197,716	97	132,401	116	177,630	106	151,162	148	217,357	161	205,319	72	82,850	73	98,591	88	127,963	76	131,372
合計（A）	21,125	5,134,340	15,645	5,298,309	19,221	5,458,665	26,361	6,665,472	29,816	7,850,692	30,912	8,110,088	30,456	6,622,048	37,890	5,803,972	47,028	5,625,554	60,467	5,611,668

（令和元年北海道水産現勢）

3 水産業協同組合

沿海地区漁業協同組合

組合名 （所在地）	市町村	設立年月日 （事業年度）	組合員数			役員数		組合長氏名 （就任年月日）	常勤理事 氏名	備考
			正	准	計	理事	監事			
広尾漁業協同組合 〒089-2605 広尾郡広尾町会所前2丁目79番地先 TEL 01558-2-3131	広尾町	S24.7.14 （1～12月）	157	2	159	7	3	亀田 元教 （H31.3.22）	専務理事 角井 雄二	
大樹漁業協同組合 〒089-2116 広尾郡大樹町字浜大樹322番地先 TEL 01558-7-7801	大樹町	S24.7.29 （4～3月）	73	17	90	7	2	神山 久典 （R3.7.2）	専務理事 伊藤 浩二	
大津漁業協同組合 〒089-5464 中川郡豊頃町大津港町35番地 TEL 015-575-2311 （厚内支所）〒089-5864 十勝郡浦幌町字厚内225番地 TEL 015-578-2211	豊頃町 浦幌町	S24.6.20 （4～3月）	129	11	140	7	3	中村 純也 （R3.6.11）	専務理事 長濱 竜一	

※令和２年度業務報告書より抜粋

十勝総合振興局からのお知らせ

遊漁者の皆様へ

漁港の利用規制が変わりました。

漁業者と遊漁者とのトラブル防止のため、北海道漁港管理条例が改正され、平成29年４月1日から道内の漁港での遊泳や潜水、入水することが禁止になりました。

違反すると5万円以下の罰金に処されることがあります。

・漁港内での潮干狩りは禁止されております。

・漁港内は船舶の航行により、波が発生し非常に危険です。

・浅瀬であっても事故を招く恐れがある危険な行為のため絶対に入らないようにしましょう。

※最高潮時より海側が水域となります。

※干潮時に海水が引いている場合でも水域に立ち入ることは出来ません。

お問い合わせは　十勝総合振興局産業振興部水産課水産振興係　☎0155－26－9058

4 漁業操業状況

(1) 漁業権免許状況

① 海面共同漁業権（存続期間：H25.9.1～R5.8.31）

種別	漁業の名称	操業期間	漁業権番号(十海共)			備考
			大津	大樹	広尾	
第一種	こんぶ漁業	1/1 ～ 12/31	①		③	
	ぎんなんそう漁業		①		③	
	すじめ漁業				③	
	のり漁業				③	
	ふのり漁業				③	
	まつも漁業				③	
	あさり漁業				③	
	えぞばかがい漁業		①	②	③	
	ほっきがい漁業		①	②	③	
	うに漁業		①		③	
	えむし漁業			②	③	
	つぶ漁業		④	⑤	⑥	
第二種	かれい刺し網漁業	1/1 ～ 12/31	⑦	⑧	⑨	
	かすべ刺し網漁業		⑦	⑧	⑨	
	きゅうりうお・ちか刺し網漁業		⑦	⑧	⑨	
	こまい・はたはた刺し網漁業		⑦	⑧	⑨	
	ほっけ刺し網漁業		⑦	⑧	⑨	
	にしん刺し網漁業		⑦	⑧	⑨	
	きゅうりうお・ちか・こまい小型定置網漁業		⑦	⑧	⑨	
	ます小型定置網漁業	6/1 ～ 8/10	⑦	⑧	⑨	
	かれい刺し網漁業	1/1 ～ 12/31	⑩	⑪	⑫	
	かすべ刺し網漁業		⑩	⑪	⑫	
	きゅうりうお・ちか刺し網漁業		⑩	⑪	⑫	
	こまい・はたはた刺し網漁業		⑩	⑪	⑫	
	にしん刺し網漁業		⑩	⑪	⑫	
	ほっけ刺し網漁業		⑩	⑪	⑫	
	たら刺し網漁業		⑬			３漁協共有
	にしん刺し網漁業					
	ほっけ刺し網漁業					
第三種	きゅうりうお・こまい・ちか地びき網漁業	1/1 ～ 12/31	⑦	⑧	⑨	

共同漁業権漁場区域図

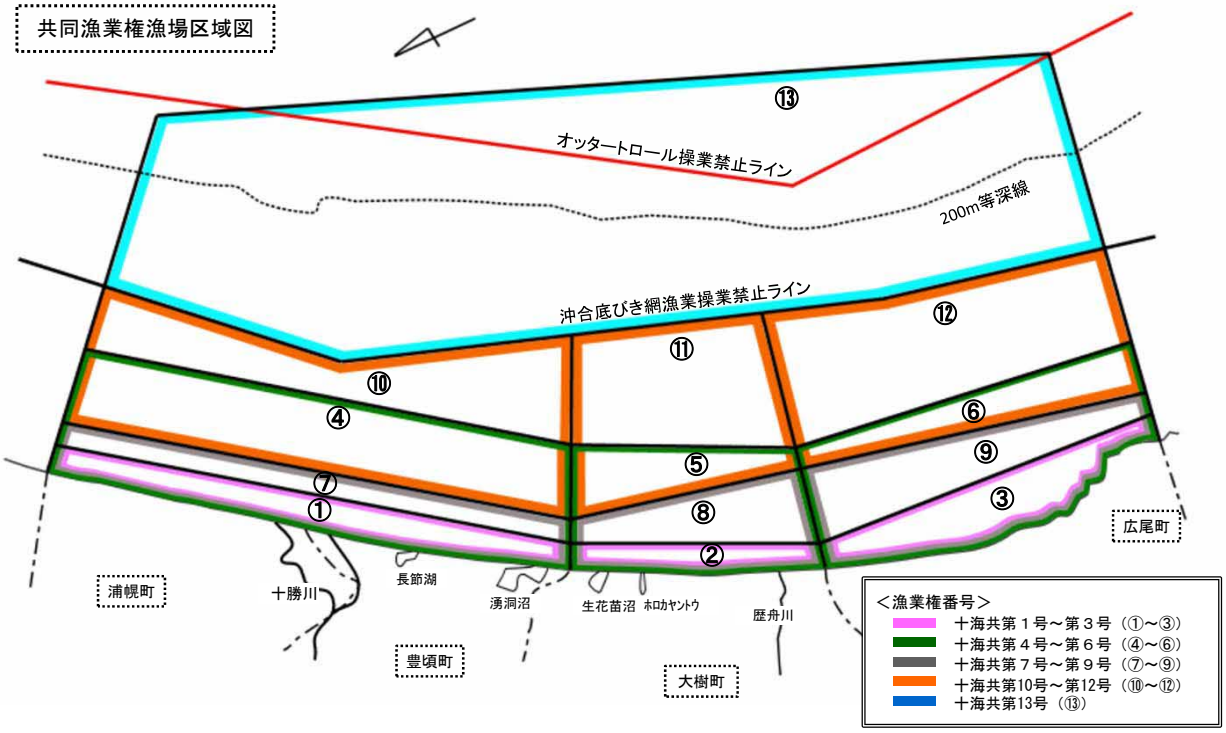

② 海面区画漁業権（存続期間：H30.9.1～R5.8.31）

漁業権番号	漁 業 権 者	漁 場 の 位 置	漁 業 時 期	漁 業 種 類
豊頃海区第１号	大津漁業協同組合	中川郡豊頃町地先	1/1 ～ 12/31	かき養殖業

③ 定置漁業権（存続期間：H31.4.1～R5.12.31）

漁協名	免 許 番 号	漁 業 時 期	操 業 期 間	備 考
大津	浦幌さけ定第１号～第５号	6/1 ～ 12/10	陸網： 8/30～ 11/20 沖網： 9/1 ～ 11/20	
	豊頃さけ定第１号～第６号	6/1 ～ 12/10	陸網： 8/30～ 11/20 沖網： 9/1 ～ 11/20	
大樹	大樹さけ定第１号～第３号、第５号	6/1 ～ 12/10	陸網： 8/30～ 11/20 沖網： 9/1 ～ 11/20	
	大樹さけ定第４号	4/10 ～ 12/10	4/21 ～ 8/10 陸網： 8/30 ～ 11/20 沖網： 9/1 ～ 11/20	
	大樹さけ定第６号	4/10 ～ 8/20	4/21 ～ 8/10	
広尾	広尾さけ定第１号～第７号	6/1 ～ 12/10	陸網： 8/30～ 11/20 沖網： 9/1 ～ 11/20	
	広尾さけ定第８号	4/10 ～ 8/20	4/21 ～ 8/10	

④ 内水面共同漁業権（存続期間：H25.9.1～R5.8.31）

漁業権番号	漁 業 権 者	漁 業 の 区 域	漁 業 時 期	漁 業 種 類
十内共第１号	大樹漁業協同組合	広尾郡大樹町 （ホロカヤントウ沼）	1/1 ～ 12/31	わかさぎ漁業
十内共第２号	大樹漁業協同組合	広尾郡大樹町 （生花苗沼）	1/1 ～ 12/31	しじみがい漁業 わかさぎ漁業
十内共第３号	大樹漁業協同組合	広尾郡大樹町 （キモントウ沼）	1/1 ～ 12/31	じゅんさい漁業
十内共第４号	大津漁業協同組合	中川郡豊頃町 （湧洞沼、湧洞川本流）	1/1 ～ 12/31	えび漁業 わかざき漁業
十内共第５号	大津漁業協同組合	中川郡豊頃町（十勝川本流） ※豊頃町上幌岡南11号線を西方へ延長した線から下流	1/1 ～ 12/31	ししゃも漁業

⑤ 内水面区画漁業権（存続期間：H31.1.1～R5.12.31）

漁業権番号	漁 業 権 者	漁 業 の 区 域	漁 業 時 期	漁 業 種 類
十内区第１号	上士幌町	河東郡上士幌町 （糠平湖）	1/1 ～ 12/31	やまべ養殖業、にじます養殖業 わかざき養殖業
十内区第２号	鹿追町	河東郡鹿追町及び上士幌町 （然別湖、十三の沢川、十二の沢川の一部）	1/1 ～ 12/31	おしょろこま養殖業、やまべ養殖業 にじます養殖業、わかさぎ養殖業
十内区第３号	新得町	上川郡新得町 （サホロ湖、佐幌川の一部）	1/1 ～ 12/31	にじます養殖業、わかさぎ養殖業

(2) 漁業許可（承認）状況

① 組合別許可（承認）状況

（令和3年7月31日現在）

区分		漁業種類 ＼ 漁協名		広尾	大樹	大津	合計	備考
大臣許可		沖合底びき網漁業(15ﾄﾝ以上)		2	0	0	2	
		北太平洋さんま漁業(10ﾄﾝ以上)		3	0	0	3	
		かじき等流し網漁業		3	0	0	3	
		計		8	0	0	8	
知事許可	本庁処分	太平洋小型さけ・ます流し網漁業		2	1	0	3	
		小型さけ・ますはえなわ漁業		1	3	1	5	
		かじき等流し網漁業		3	1	0	4	3年許可（R2～）
		小計		6	5	1	12	
	振興局処分	つぶかご漁業		4	4	4	12	3年許可（R2～）
		さんま漁業	太平洋棒受網	4	1	0	5	3年許可（R2～）
			太平洋流し網	30	9	13	52	3年許可（R2～）
			ｵﾎｰﾂｸ棒受網	4	0	0	4	3年許可（R2～）
			合計	38	10	13	61	
		手繰第２種ししゃもこぎ網漁業		30	8	15	53	3年許可（R2～）
		すけとうだら固定式刺し網漁業(10ﾄﾝ以上30ﾄﾝ未満)		8	1	0	9	3年許可（R2～）
		たこ漁業		5	2	2	9	3年許可（R2～）
		すけとうだら固定式刺し網漁業(10ﾄﾝ未満)		6	1	1	8	3年許可（R2～）
		かれい固定式刺し網漁業		2	0	0	2	
		手繰第３種貝けた網漁業		10	12	10	32	
		潜水器漁業		3	0	0	3	
		いか釣り漁業		29	8	6	43	3年許可（R2～）
		小計		135	46	51	232	
	道外	いか釣り漁業	青森県	2	1	0	3	
			秋田県	2	1	0	3	
			山形県	2	1	0	3	
			岩手県	2	0	0	2	
			新潟県	2	1	0	3	
			石川県	2	0	0	2	
			福井県	1	0	0	1	
			兵庫県	1	0	0	1	
			山口県	2	0	0	2	
			島根県	2	0	0	2	
			鳥取県	2	0	0	2	
			長崎県	2	0	0	2	
		小計		22	4	0	26	
		計		163	55	52	270	
海区承認		沿岸くろまぐろ漁業（太平洋広域漁業調整委員会）		23	5	8	36	
		まいわしたもすくい網漁業（釧路十勝海区漁業調整委員会）		8	0	0	8	
		まいわしたもすくい網漁業（根室海区漁業調整委員会）		8	0	0	8	
		計		39	5	8	52	
合計				210	60	60	330	

(3) 管内主要漁業操業時期

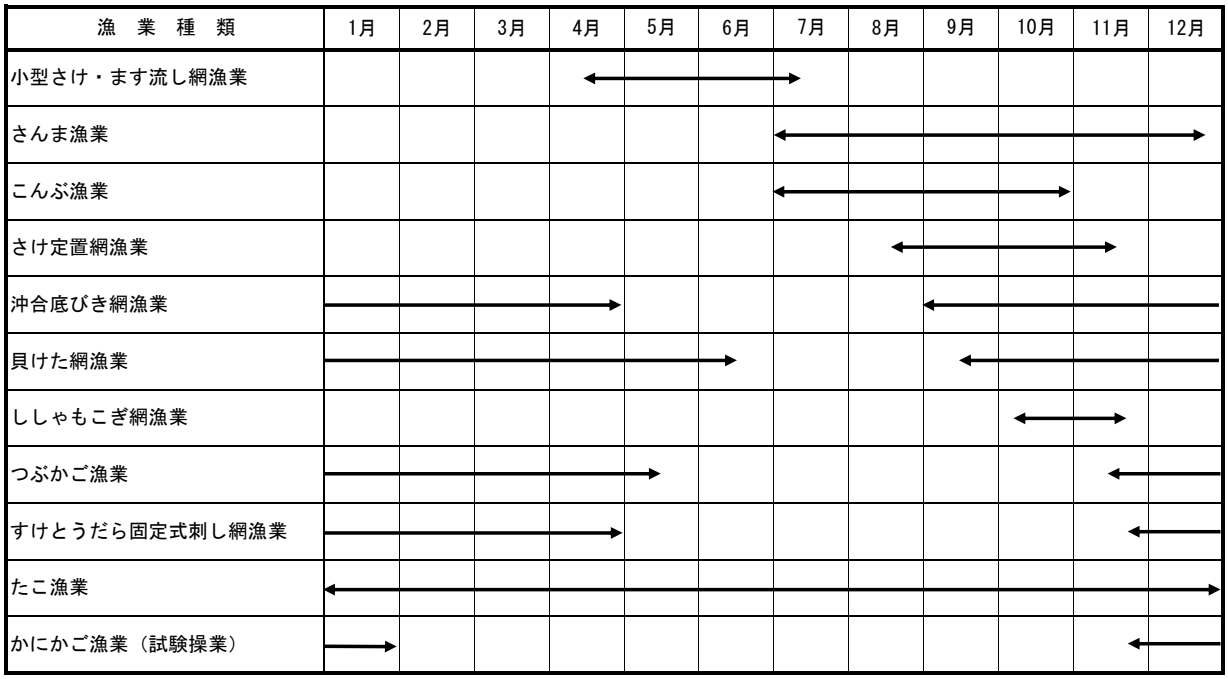

5 水産資源の保護に関する規制

(1) 河口付近の海面におけるさけ・ますの採捕禁止区域（北海道漁業調整規則第42条・第43条）

河川名	区域					禁止期間
	河川口沿岸		沖合方位		沖合	
	左海岸	右海岸	左方（度分）	右方（度分）	（m）	
広尾川	広尾郡広尾町会所前2丁目70番地先に知事が建設した標柱の位置 （標柱までの目安　500m）	広尾郡広尾町国有林1145林班へ小班地先に知事が建設した標柱の位置 （標柱までの目安　500m）	113.00	113.00	500	6/1 ～ 11/30
歴舟川	広尾郡大樹町芽武5番の1地先に知事が建設した標柱の位置 （標柱までの目安　1000m）	広尾郡大樹町字旭浜96番の18地先に知事が建設した標柱の位置 （標柱までの目安　1000m）	120.01	120.31	1,000	
十勝川	中川郡豊頃町打内十勝森林計画区豊頃町132林班地先に知事が建設した標柱の位置 （標柱までの目安　1000m）	中川郡豊頃町大津元町十勝森林計画区豊頃町132林班地先に知事が建設した標柱の位置 （標柱までの目安　1000m）	135.35	135.35	1,000	
楽古川	広尾郡広尾町字野塚989番1に知事が建設した標柱の位置 （標柱までの目安　300m）	広尾郡広尾町並木通東4丁目2番1地先に知事が建設した標柱の位置 （標柱までの目安　300m）	111.00	111.00	300	8/20 ～ 11/30

※注１：左右海岸の規制区域は「標柱」などで示されています。「沖合距離」は、最大高潮時の海岸線からの距離です。
（「左海岸」とは、河口から海に向かって左側の海岸です）
２：河川内でさけ・ますを採捕することは、水産資源保護法及び北海道漁業調整規則で禁じられています。

(2) 北海道漁業調整規則等による採捕等規制区域

支庁	禁止区域	水産動物名	禁止期間	備考
全道	すべての内水面	さけ・ます ※ます：さくらます(やまべ除く)、からふとます、べにます、ぎんます、ますのすけ	周年	水産資源保護法第28条（さけ） 北海道漁業調整規則第38条
		あゆ	4/1～6/30、9/16～10/31	北海道漁業調整規則第38条
十勝	管内の内水面	やまべ	5/1 ～ 6/30	北海道漁業調整規則第38条
	糠平湖に注入する河川	やまべ	周年	北海道漁業調整規則第41条
	然別湖の北側の区域及びこれに注入する河川	すべての水産動物	周年	北海道漁業調整規則第41条

ＰＲ

やめて!! 外来魚の移植放流

ブラックバス等の外来魚はもともと日本国内には生息しない魚ですが、食用や観賞用、または釣りの対象魚として持ち込まれ、主に人の手を介してその生息域を拡大しています。

これらの魚種は、魚食性が強いなど在来種への影響が懸念され、本来あるべき生態系を脅かす存在になっています。

ここでは、調整規則で移植放流を禁止している外来魚や、外来生物法で特定外来生物に指定されている外来魚を紹介します。

魚種名・イラスト	説　　明　（法令等）
オオクチバス	・ 一般的にブラックバスと呼ばれている魚です。 ・ 北米大陸の東中央部が原産とされ、温水性で湖沼などの水草帯の止水域を好みます。 ・ 水温がおよそ16度以上になると産卵し、卵や稚魚は雄親が守ります。 ・ 魚食性が強く、単独で待ち伏せし、主に小魚などを捕食します。 （外来生物法）
コクチバス	・ 北米大陸の東南部原産とされ、冷水性で深くて透明な湖沼や河川の岩盤域を好むため、道内の河川への影響が強く危惧されています。 ・ 産卵はオオクチバスよりやや低い水温で行われ、オオクチバスと同様に雄親が卵や稚魚を守ります。 ・ 魚食性が強く、小魚などを群れで追跡し捕食します。 ・ 本州では近年生息域が急速に拡大しており、オオクチバスよりも問題となっている地域も見受けられます。 （外来生物法）
ブルーギル	・ 北米大陸の東南部原産、岸よりの流れが緩く、障害物の多いところに生息します。 ・ 雑食性で水中昆虫やエビ類、水草などのほか、魚の卵や稚魚を好んで捕食するため、ブラックバスより問題となる場合があります。 ・ 産卵は、オオクチバスよりも高い水温で行われ、卵がふ化して稚魚が育つまで雄が守ります。 （外来生物法）
ブラウントラウト	・ イギリス諸島を含むヨーロッパ、西アジア及びアフリカ大陸最北部が原産です。 ・ 魚食性や攻撃性、移動性が強く、異なる環境への適応性に優れており餌の豊富な場所を求めて支流から本流に、さらには湖や海へと移動するといわれています。 ・ また降海した個体が他の河川に分布を広げることがあり、道内でも降海型の個体が見つかっています。 （北海道漁業調整規則）
カムルチー	・ 黒竜江水系から揚子江付近までの中国大陸及び朝鮮半島が原産です。 ・ 北海道では主に道央・道北で生息しています。全長70～80cmに達する大型の肉食魚で、主に湖沼や河川の止水域に棲んでいます。 ・ 小魚や小型動物を捕食するといわれています。 （北海道漁業調整規則）
カワマス	・ 北米北東部が原産です。 ・ 道東の西別川などで生息が報告されています。 ・ イワナやヤマベとの生息域や餌をめぐっての競合が懸念されるほか、近縁種であるイワナとの交雑も起こりやすいといわれています。 （北海道漁業調整規則）
ウチダザリガニ 	・ 北米北西部が原産です。 ・ 北海道では主に道東の川や湖に生息しています。 ・ 日本固有種のニホンザリガニとの生息域や餌をめぐっての競合が懸念されるほか、その他水生生物への食害も深刻となっています。 （外来生物法）

※外来生物法（略名称）：特定外来生物による生態系等に係る被害の防止に関する法律（環境省・農林水産省）

特定外来生物は許可を受けずに『飼育・栽培・保管・運搬・販売・譲渡・輸入・野外に放つこと』などを行うことが禁止されています。
外来生物法に関する詳細については環境省にお問い合わせください。

WANTED

遊漁者の皆様へ！

このような漁具などを
使用すると『違反』になります！！

漁具の似顔絵公開中

あっ！**この顔（漁具）**には見覚えが!?

（※北海道漁業調整規則の違反となります。）

十勝総合振興局水産課・北海道水産林務部
帯広・池田・広尾警察署
釧路海上保安部・広尾海上保安署

十勝支庁水産課（☎0155−26−9059）・北海道水産林務部漁業管理課（☎011−204−5485）

違反事件No.1　ひっかけ釣り（ひっかけ針、三角針）

似顔絵

目撃状況

●被害者：**秋サケ、カラフトマス**など
●犯行現場：河川内、河口付近の海岸
●目撃情報：釣糸の先にイカリ型の大型３本針を付けて、釣竿を「しゃくる」ようにして、秋サケを引っかけていた

違反事件No.2　じょれん引き（貝取りじょれん）

似顔絵

目撃状況

●被害者：**アサリ、ホッキガイ、シジミ**など
●犯行現場：海岸、漁港内の砂浜や水際付近
●目撃情報：じょれんで水底を引いて、金網内に入った砂や泥を水中でふるいに掛けて、アサリを取っていた

違反事件No.3　からめ取り（ポンポン、モップ）

似顔絵

目撃状況

●被害者：**ウニ、カニ、ツブ貝**など
●犯行現場：漁港内の岸壁や防波堤、海岸の岩場付近
●目撃情報：棒の先に裂いたﾋﾞﾆｰﾙﾃｰﾌﾟを束ねた房を付けて、岸壁側面をこするように、ウニをからめ取っていた

違反事件No.4　ホタテ釣り（ハンガー釣り）

似顔絵

目撃状況

●被害者：**ホタテガイ**など
●犯行現場：漁港内、海岸
●目撃情報：釣糸の先にハンガー型の仕掛けを付けて海底を引きずり、仕掛けを挟んだホタテガイを釣り上げていた

違反事件No.5　ざる取り（ツブざる、カニざる）

似顔絵

目撃状況

違反事件No.6　魚取りかご（バッタンかご、折り畳み式かご）

似顔絵

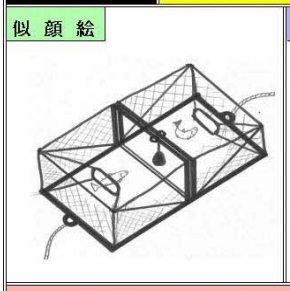

目撃状況

●被害者：**ツブ貝、カニ、ウニ、アイナメ、ウグイ**など
●犯行現場：漁港内の岸壁や防波堤、河川、湖沼
●目撃情報：ロープの先に餌が入ったざるや折り畳み式かごを岸壁から海中に投げ入れ、ざるやかごの中に入ったツブ貝・カニ・ウニ、魚を取っていた

HELP ME!

漁港内での貝取りは、「水深が急に深くなっている場所」や「漁船の出入港の際に発生する波」などにより**大変危険です！　『絶対』にやめてください!!**

6 さけ･ます増殖事業

さけ・ますふ化施設の概要

施設名		図面番号	河川名	管理主体	施設所有者
十勝川水系	十勝事業所	①	猿別川	(国研)水産研究・教育機構北海道区水産研究所 さけます生産技術部十勝さけます事業所	(国研)水産研究・教育機構北海道区水産研究所
	札内ふ化場	②	メン川	(一社)十勝釧路管内さけ・ます増殖事業協会	(一社)十勝釧路管内さけ・ます増殖事業協会
	幕別ふ化場	③	旧途別川	(一社)十勝釧路管内さけ・ます増殖事業協会	(一社)十勝釧路管内さけ・ます増殖事業協会
	更別第1ふ化場	④	猿別川	(一社)十勝釧路管内さけ・ます増殖事業協会	(一社)十勝釧路管内さけ・ます増殖事業協会
	更別第2飼育場	⑤	猿別川	(一社)十勝釧路管内さけ・ます増殖事業協会	(一社)十勝釧路管内さけ・ます増殖事業協会
大樹ふ化場		⑥	歴舟川	大樹漁業協同組合	大樹町
更生ふ化場		⑦	歴舟川	大樹漁業協同組合	大樹漁業協同組合
小紋別第1ふ化場		⑧	小紋別川	大樹漁業協同組合	(一社)十勝釧路管内さけ・ます増殖事業協会
小紋別第2飼育場		⑨	小紋別川	大樹漁業協同組合	(一社)十勝釧路管内さけ・ます増殖事業協会
広尾ふ化場		⑩	広尾川	(一社)十勝釧路管内さけ・ます増殖事業協会	(一社)十勝釧路管内さけ・ます増殖事業協会
楽古ふ化場		⑪	楽古川	(一社)十勝釧路管内さけ・ます増殖事業協会	広尾漁業協同組合

管内さけ・ますふ化施設等位置図

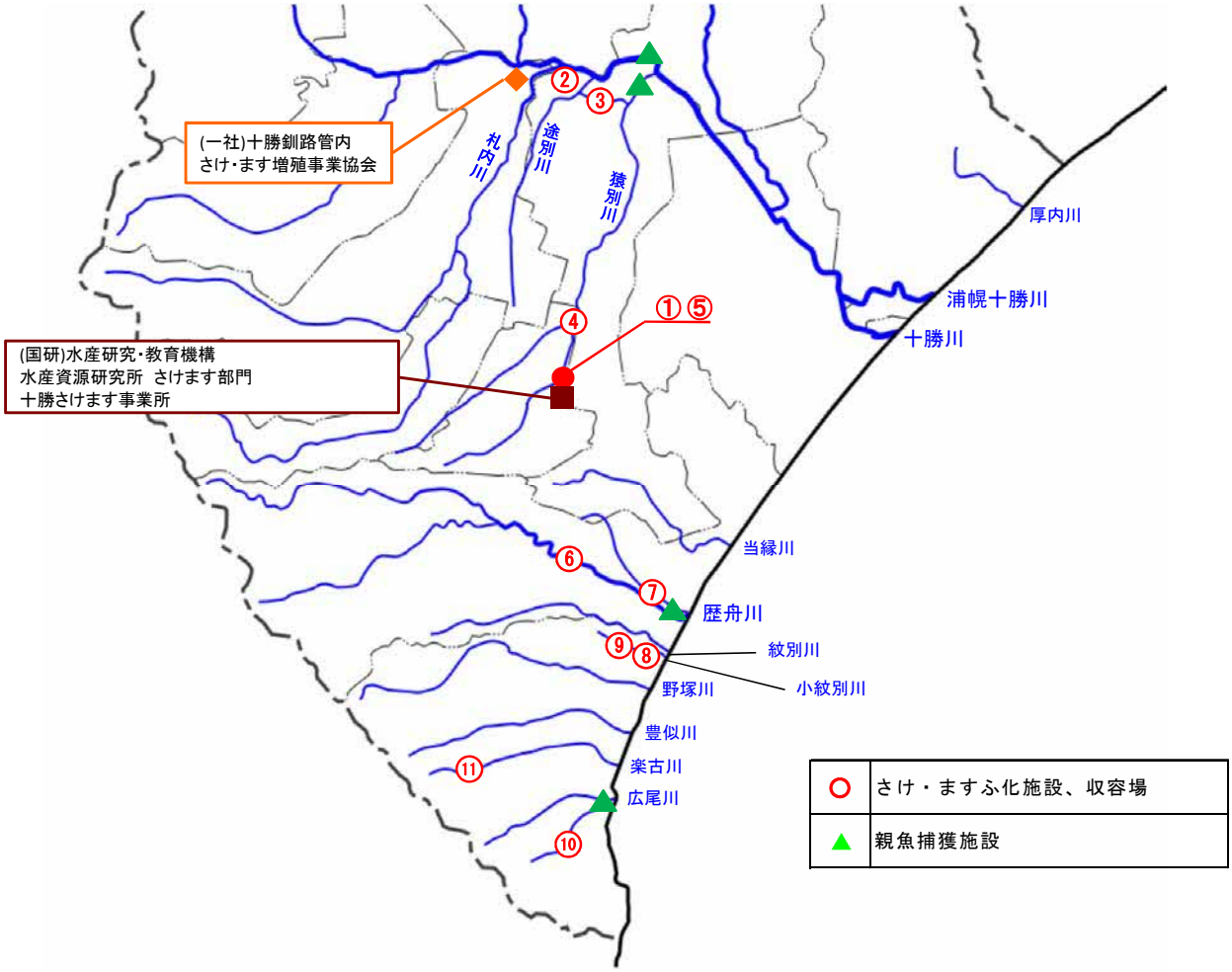

7 水産基盤整備事業

(1) 漁港関係（R2主な事業実績）

① 水産物供給基盤機能保全事業

（単位：千円）

地 区 名	漁港名	整　備　内　容	事 業 費	備　考
十勝	音調津	-2.5m泊地　A=2,600㎡　V=1,340㎥	28,969.5	R1補正
		-3.5m泊地　A=400㎡　V=205㎥	17,333.0	
	旭浜(大樹)	-3.5m泊地　A=5,926㎡　V=4,170㎥	37,294.4	
	大樹	-4.0m航路　A=4,503㎡　V=5,601㎥	57,358.5	R1補正
		船揚場　L=30.0m	31,065.0	
		突堤　L=15.5m	47,028.3	
	大津	北護岸　L=119.6m	142,428.0	事業主体 釧路開発 建設部
		-3.0m岸壁　L=75.0m	40,000.0	
		-3.5m泊地　A=35,685㎡	289,072.0	
	厚内	-4.0m航路　A=6,144㎡　V=13,459㎥	147,801.7	

② 漁港施設機能強化事業

（単位：千円）

地 区 名	漁港名	整　備　内　容	事 業 費	備　考
音調津地区	音調津	北防波堤　L＝12.0m	75,830.6	

③ 直轄特定漁港漁場整備事業（事業主体：釧路開発建設部）

（単位：千円）

地 区 名	漁港名	整　備　内　容	事 業 費	備　考
大津	大津	ー3.5m岸壁（改良）　一式	121,284.0	
		用地　一式	112,523.0	
		用地（改良）　一式	123,202.0	

④ 道単独漁港整備事業

（単位：千円）

漁　港　名	整　備　内　容	事 業 費	備　考
音調津	ー3.0m岸壁　防舷材5基	2,228.4	
大樹	ー3.0m岸壁　防舷材2基	1,496.1	
厚内	用地　A=1,215㎡	6,094.9	

⑤ 道単独漁港維持補修事業

（単位：千円）

漁　港　名	整　備　内　容	事 業 費	備　考
大樹	島堤　灯標部品交換一式	1,758.5	
	第2外防波堤　灯標部品交換一式	2,011.3	

○漁港整備状況

（単位：千円）

市町村	漁港名	指定年月日	種別	第１次～第９次漁港整備長期計画									漁港漁場整備長期計画(H13～)																			
				第１次(S26～29)	第２次(S30～37)	第３次(S38～43)	第４次(S44～47)	第５次(S48～51)	第６次(S52～56)	第７次(S57～62)	第８次(S63～H5)	第９次(H6～13)	H13	H14	H15	H16	H17	H18	H19	H20	H21	H22	H23	H24	H25	H26	H27	H28	H29	H30	R1	R2
広尾町	音調津	S26. 6. 29	1	15,270	82,534	182,997	91,723	59,860	166,000	524,371	1,756,087	1,487,962	270,392	224,185	122,787										25,264	35,877		46,292	37,420	47,475	71,709	46,303
																													48,851	88,537	88,457	75,831
大樹町	旭浜（大樹）	S28. 12. 28	1					54,963	430,000	2,549,285	2,852,586	1,254,073												274,280	188,759		284,874	94,500	151,201			
																													9,675	9,675	28,086	37,294
	大樹	S27. 10. 6	1		30,000	163,034	286,278	1,006,636	1,097,820	989,249	1,857,050	2,138,594	402,562	286,765	238,686	189,766	199,815	208,509	120,916						76,067	73,967	537,313	232,686				
									20,000	30,000															93,575		83,645	14,999	36,812	42,689	86,410	135,451
豊頃町	大津	(1)S27. 11. 24 (4)S44. 1. 11	4				380,700	1,362,340	5,938,800	5,446,781	4,484,000	5,901,570	629,400	1,891,000	552,300	528,870	381,255	447,030	745,502	468,237	649,887	229,907	472,850	518,542	377,973	367,163	755,310	176,056	655,874	402,872	738,438	357,009
																															126,000	471,500
浦幌町	厚内	S26. 6. 29	1	3,100	85,200	179,062	356,326	827,067	1,840,001	2,801,492	1,783,487	3,918,863	483,903	378,913	411,267	354,259	325,405	83,580	0	117,652	87,896	174,713	208,751	356,306	99,764	178,805	283,695	178,481				
																								13,818	187,226	242,925	57,354	58,618	97,429	134,369	176,263	147,802

【 漁港整備事業 】
- 漁港修築事業
- 漁港改修事業
- 局部改良事業

【 水産基盤整備事業 】
- 地域水産物供給基盤整備事業（特定）
- 地域水産物供給基盤整備事業（一般）
- 漁港漁場機能高度化事業
- 直轄特定漁港漁場整備事業
- 水産物供給基盤機能保全事業
- 漁港施設機能強化事業
- 水産生産基盤整備事業

【 その他 】
- 強い水産業づくり交付金

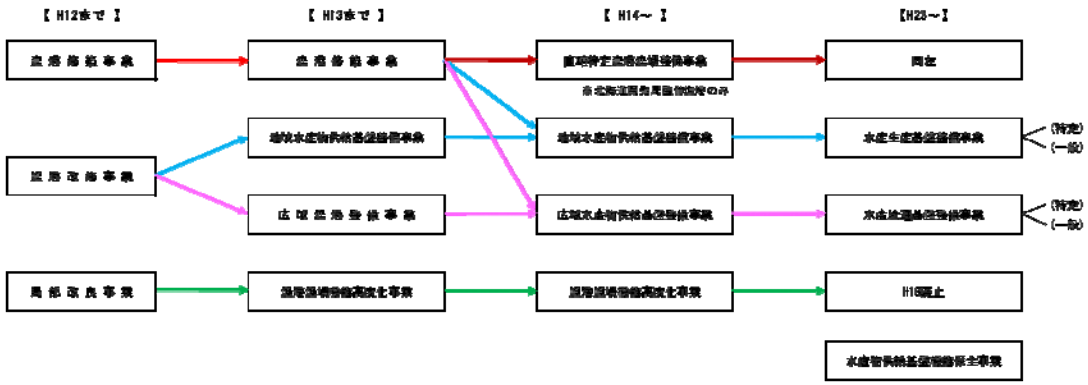

(2) 漁場関係（H24～R2事業実績）

① 水産環境整備事業（地区名：北海道太平洋中部地区）

（単位：千円）

年度	漁場名	整備箇所	事　業　内　容	事業費
H24	広尾	広尾町沖合	3.0型円筒型魚礁　260個製作設置	110,985
	大樹	大樹町沖合	3.0型円筒型魚礁　256個製作設置	116,130
	大樹沖	浦幌町沖合	ｸﾚｲﾄﾞﾙⅡ型ﾔﾅｷﾞﾀﾞｺ産卵礁　250個製作設置	54,600
	大津	豊頃町沖合	3.0型円筒型魚礁　294個製作設置	128,121
H25	広尾（H24補正）	広尾町沖合	3.0型円筒型魚礁　347個製作設置	146,150
	大樹（H24補正）	大樹町沖合	3.0型円筒型魚礁　275個製作設置	122,987
	大樹（H24補正）	大樹町沖合	ｸﾚｲﾄﾞﾙⅡ型ﾔﾅｷﾞﾀﾞｺ産卵礁　250個製作設置	53,214
	広尾	広尾町沖合	3.0型円筒型魚礁　146個製作設置	67,211
	大樹	大樹町沖合	3.0型円筒型魚礁　204個製作設置	95,529
	大津	浦幌町沖合	3.0型円筒型魚礁　418個製作設置	187,058
H26	広尾（H25補正）	広尾町沖合	3.0型円筒型魚礁　361個製作設置	165,445
	大樹	大樹町沖合	3.0型円筒型魚礁　303個製作設置	147,052
	大樹沖	大樹町沖合	ｸﾚｲﾄﾞﾙⅡ型ﾔﾅｷﾞﾀﾞｺ産卵礁　250個製作設置	62,424
	大津	浦幌町沖合	3.0型円筒型魚礁　326個製作設置	157,323
H27	広尾	広尾町沖合	3.0型円筒型魚礁　235個製作設置	118,368
	大樹	大樹町沖合	3.0型円筒型魚礁　259個製作設置	135,961
	大樹沖	大樹町沖合	ｸﾚｲﾄﾞﾙⅡ型ﾔﾅｷﾞﾀﾞｺ産卵礁　250個製作設置	66,420
	大津	浦幌町沖合	3.0型円筒型魚礁　290個製作設置	150,412
H28	大津	浦幌町沖合	3.0型円筒型魚礁　180個製作設置	97,956
	大津(H28補正)	浦幌町沖合	3.0型円筒型魚礁　238個製作設置	138,856
H29	広尾（H28補正）	広尾町沖合	3.0型円筒型魚礁　144個製作設置	78,840
	広尾	広尾町沖合	3.0型円筒型魚礁　152個製作設置	82,760
	大樹	大樹町沖合	3.0型円筒型魚礁　244個製作設置	131,782
	大津	浦幌町沖合	3.0型円筒型魚礁　142個製作設置	79,963
	大樹沖	大樹町沖合	ｸﾚｲﾄﾞﾙⅡ型ﾔﾅｷﾞﾀﾞｺ産卵礁　268個製作設置	71,971
H30	広尾（H29ゼロ国	広尾町沖合	3.0型円筒型魚礁　159個製作設置	87,080
	大樹（H29ゼロ国	大樹町沖合	3.0型円筒型魚礁　158個製作設置	89,186
	大津	浦幌町沖合	3.0型円筒型魚礁　158個製作設置	90,190
	大樹沖	大樹町沖合	ｸﾚｲﾄﾞﾙⅡ型ﾔﾅｷﾞﾀﾞｺ産卵礁　440個製作設置	117,968
R1	広尾	広尾町沖合	3.0型円筒型魚礁　316個製作設置	176,770
	大樹	大樹町沖合	3.0型円筒型魚礁　350個製作設置	200,475
	大津	浦幌町沖合	3.0型円筒型魚礁　314個製作設置	181,192
	大樹沖	大樹町沖合	ｸﾚｲﾄﾞﾙⅡ型ﾔﾅｷﾞﾀﾞｺ産卵礁　215個製作設置	65,560
R2	広尾	広尾町沖合	3.0型円筒型魚礁　213個製作設置	121,220
	大樹	大樹町沖合	3.0型円筒型魚礁　127個製作設置	79,211
	大津	浦幌町沖合	3.0型円筒型魚礁　277個製作設置	164,593
	大樹沖	大樹町沖合	ｸﾚｲﾄﾞﾙⅡ型ﾔﾅｷﾞﾀﾞｺ産卵礁　197個製作設置	61,270

② 水産環境整備事業（地区名：北海道えりも以東地区）

H28	大樹沖(H27補正)	大樹町沖合	ｸﾚｲﾄﾞﾙⅡ型ﾔﾅｷﾞﾀﾞｺ産卵礁　380個製作設置	97,870
	広尾	広尾町沖合	3.0型円筒型魚礁　188個製作設置	97,924
	大樹	大樹町沖合	3.0型円筒型魚礁　332個製作設置	178,038

8 水産業振興対策事業 （平成28年度～令和2年度事業実績）

(1) 水産多面的機能発揮対策事業（旧：環境・生態系保全活動支援事業）

（単位：円）

実施年度	活動項目	実施箇所	実施主体	事業内容	事 業 費
H28	藻場の保全	広尾町地先	広尾 前浜環境保全会	岩盤清掃、モニタリング	7,200,000
	干潟等の保全	大樹町 生花苗沼	生花苗沼 しじみ保存会	機能発揮のための生物移植、保護区域の設定、モニタリング	2,411,824
	海洋汚染等の原因となる漂流、漂着物、堆積物処理	広尾町	広尾町の前浜自然を守る会	沈下流木の撤去、モニタリング	19,600,000
		大樹町	大樹町前浜資源保全会	沈下流木の撤去、モニタリング	19,600,000
		豊頃町	豊頃町前浜資源を守る会	沈下流木の撤去、モニタリング	16,587,900
		浦幌町	浦幌町前浜資源を守る会	沈下流木の撤去、モニタリング	16,630,079
H29	藻場の保全	広尾町地先	広尾 前浜環境保全会	岩盤清掃、モニタリング	7,200,000
	干潟等の保全	大樹町 生花苗沼	生花苗沼 しじみ保存会	機能発揮のための生物移植、保護区域の設定、モニタリング	2,410,000
H30	藻場の保全	広尾町地先	広尾 前浜環境保全会	岩盤清掃、モニタリング	7,200,000
	干潟等の保全	大樹町 生花苗沼	生花苗沼 しじみ保存会	機能発揮のための生物移植、保護区域の設定、モニタリング	2,410,000
R1	藻場の保全	広尾町地先	広尾 前浜環境保全会	岩盤清掃、モニタリング	7,200,000
	干潟等の保全	大樹町 生花苗沼	生花苗沼 しじみ保存会	機能発揮のための生物移植、保護区域の設定、モニタリング	2,410,000
R2	藻場の保全	広尾町地先	広尾 前浜環境保全会	岩盤清掃、モニタリング	5,836,000
	干潟等の保全	大樹町 生花苗沼	生花苗沼 しじみ保存会	機能発揮のための生物移植、保護区域の設定、モニタリング	1,952,000

(2) 北海道環境・生態系保全活動支援事業（推進活動支援事業）

（単位：円）

実施年度	事業種目	事業主体	補助率等	事 業 内 容	総 事 業 費	補助対象事業費	負担区分		
							国 費	道費	市町村費
H28	北海道環境・生態系保全活動支援事業	広尾町	定額	活動組織が実践する活動について、支援、指導するための諸経費（旅費、需要費等）	175,406	170,000	170,000	－	5,406
		大樹町	定額	活動組織が実践する活動について、支援、指導するための諸経費（旅費、需要費等）	170,580	170,000	170,000	－	580
H29	北海道環境・生態系保全活動支援事業	広尾町	定額	活動組織が実践する活動について、支援、指導するための諸経費（旅費、需要費等）	170,485	170,000	170,000	－	485
		大樹町	定額	活動組織が実践する活動について、支援、指導するための諸経費（旅費、需要費等）	170,276	170,000	170,000	－	276
H30	北海道環境・生態系保全活動支援事業	広尾町	定額	活動組織が実践する活動について、支援、指導するための諸経費（旅費、需要費等）	176,166	170,000	170,000	－	6,166
		大樹町	定額	活動組織が実践する活動について、支援、指導するための諸経費（旅費、需要費等）	170,106	170,000	170,000	－	106
R1	北海道環境・生態系保全活動支援事業	広尾町	定額	活動組織が実践する活動について、支援、指導するための諸経費（旅費、需要費等）	167,714	167,714	167,714	－	0
		大樹町	定額	活動組織が実践する活動について、支援、指導するための諸経費（旅費、需要費等）	170,000	170,000	170,000	－	0
R2	北海道環境・生態系保全活動支援事業	広尾町	定額	活動組織が実践する活動について、支援、指導するための諸経費（旅費、需要費等）	156,246	156,246	156,246	－	0
		大樹町	定額	活動組織が実践する活動について、支援、指導するための諸経費（旅費、需要費等）	170,000	170,000	170,000	－	0

(3) 漁港漁村活性化対策事業

（単位：円）

実施年度	事業主体	補助率等	事業内容	事業費	負担区分			
					国費	道費	市町村費	その他
H29	大樹漁協	6/10以内	船揚場整備	128,780,000	74,825,277	―	26,977,361	26,977,362
		5.5/10以内	漁船漁具施設用地整備					

(4) 「浜の活力再生プラン」策定推進事業

（単位：円）

実施年度	事業主体	補助率等	事業内容	事業費	負担区分			
					国費	道費	市町村費	その他
H28	十勝広域水産業再生委員会	定額	「浜の活力再生プラン」策定に要する経費	454,823	454,823	―	―	―

(5) 水産業振興構造改善事業

（単位：円）

実施年度	事業主体	補助率等	事業内容	総事業費	補助対象事業費	負担区分		
						国費	道費	その他
H27 ～ H28	広尾町	10/10以内	製氷・貯氷施設 鉄骨造2階建　1558.72㎡ 製氷40t／日　　貯氷1,675トン	856,472,400	788,414,391	525,609,000	262,805,391	68,058,009

(6)漁協経営継続緊急支援事業

（単位：円）

実施年度	事業主体	補助率等	事業内容	事業費	負担区分			
					国費	道費	市町村費	その他
R2	広尾漁業協同組合	1/2以内	新型コロナウイルス感染症の影響により、水産物の流通が低迷している中、前浜資源の維持・増大を図り水揚げ高を確保し漁協経営を安定させていくため、増養殖事業・資源管理事業・漁業環境保全事業を行う。	10,405,000	―	2,000,000	4,539,800	3,865,200
R2	大樹漁業協同組合	1/2以内	新型コロナウイルス感染症の影響により、水産物の流通が低迷している中、さけます資源の維持・増大を図り水揚高を確保し漁協経営を安定させていくため、増養殖事業を行う。	5,594,465	―	2,000,000	―	3,594,465
R2	大津漁業協同組合	1/2以内	新型コロナウイルス感染症の影響により、水産物の流通が低迷している中、前浜資源の維持・増大を図り水揚げ高を確保し漁協経営を安定させていくため、増養殖事業・資源管理事業を行う。	8,698,714	―	2,000,000	4,200,000	2,498,714

9 水産金融

(1) 制度資金融資実績（令和2年度）

① 漁業近代化資金

（単位：千円）

区分 / 漁協名	1号資金（漁船・機器）		2号資金（施設関係）		3号資金（漁場改良機具等）		4号資金（漁具・漁網等）		個人施設 計		共同利用施設等計		合 計	
	件数	融資額	件数	融資額	件数	融資額	件数	融資額	件数	融資額	件数	融資額	件数	融資額
広 尾	1	7,000	0	0	0	0	0	0	1	7,000	3	31,600	4	38,600
大 樹	0	0	0	0	0	0	0	0	0	0	0	0	0	0
大 津	0	0	0	0	0	0	0	0	0	0	0	0	0	0
計	1	7,000	0	0	0	0	0	0	1	7,000	3	31,600	4	38,600

※上記以外の資金種類：5号資金 ～ 種苗購入等、6号資金 ～ 漁村環境設備
7号資金 ～ その他（初年度経営資金、密漁監視施設、漁村給排水施設等）

② その他資金融資承認（貸付）状況

（単位：千円）

区分 / 漁協名	沿岸漁業改善資金		漁業振興資金		水産加工振興資金	
	件数	融資額	件数	融資額	件数	融資額
広 尾	0	0	0	0	0	0
大 樹	0	0	12	106,000	0	0
大 津	0	0	25	144,000	0	0
計	0	0	37	250,000	0	0

(2) 年度別制度資金融資状況（平成28年度～令和2年度）

（単位：千円）

年度 / 資金種類	H28		H29		H30		R1		R2	
	件数	融資額	件数	融資額	件数	融資額	件数	融資額	件数	融資額
漁業近代化資金	8	53,900	11	131,900	9	104,000	4	183,900	4	38,600
個人施設	6	50,600	5	52,400	8	102,800	2	22,000	1	7,000
共同利用施設	2	3,300	6	79,500	1	1,200	2	161,900	3	31,600
沿岸漁業改善資金	1	24,000	0	0	0	0	1	5,000	0	0
漁業振興資金	15	180,000	15	181,000	14	178,000	14	178,000	37	250,000
水産加工振興資金	1	120,000	1	120,000	1	120,000	1	120,000	0	0

10　十勝管内漁業士会

(1) 十勝管内漁業士会名簿

役職名	氏　名	区　分	認定年度	所属漁協	備考
会　長	中村　哲蔵（なかむら　てつぞう）	指　導	H24	大津漁協	
副会長	石橋　孝浩（いしばし　たかひろ）	指　導	H25	大樹漁協	
監　事	畠山　実（はたけやま　みのる）	指　導	H17	広尾漁協	
	城山　美津枝（しろやま　みつえ）	指　導	H19	広尾漁協	
	髙橋　良典（たかはし　よしのり）	青　年	H30	大樹漁協	
	葛西　幸雄（かさい　さちお）	指　導	H22	大津漁協	
	前川　幸大（まえかわ　こうた）	指　導	R2	大津漁協	

(2) 主な活動内容（令和２年度）

日　時	活動名	内　容	配布場所
R3.3	秋サケパンフレット「親子で作る！秋サケ料理」の配布	秋サケの食育を目的に秋サケの捌き方や簡単な料理レシピを載せた秋サケのパンフレット「親子で作る！秋サケ料理」を管内の道の駅のうち９カ所にて配布。	配布先道の駅 ・オーロラタウン９３りくべつ ・あしょろ銀河ホール２１ ・ステラほんべつ ・ガーデンスパ十勝川温泉 ・かみしほろ ・ピア２１しほろ ・おとふけ ・うりまく ・しかおい

パンフレット配布先位置図

11　釧路十勝海区漁業調整委員会

【第２２期　釧路十勝海区漁業調整委員会名簿】

役職名	氏　　名	選任区分	主　な　公　職
会　長	川　崎　　一　好	漁　業　者	厚岸漁業協同組合　代表理事組合長 北海道漁業協同組合連合会　代表理事会長
副会長	柳　谷　　法　司	漁　業　者	白糠漁業協同組合　代表理事組合長 白糠町都市計画審議会　会長
副会長	亀　田　　元　教	漁　業　者	広尾漁業協同組合　代表理事組合長 北海道さけ・ます増殖事業協会　会長
委　員	上　　野　　仁	学 識 経 験	浜中漁業協同組合　専務理事
委　員	後　藤　　義　勝	漁　業　者	昆布森漁業協同組合　代表理事組合長
委　員	石　川　　和　男	利 害 な し	大地みらい信用金庫上級アドバイザー （元）釧路市水産港湾空港部長
委　員	倉　舘　　建　一	漁　業　者	厚岸漁業協同組合　副組合長理事
委　員	中 村　　美 喜 雄	漁　業　者	厚岸漁業協同組合　理事
委　員	北　島　　千　也	漁　業　者	釧路市東部漁業協同組合　代表理事組合長
委　員	神　山　　久　典	漁　業　者	大樹漁業協同組合　代表理事組合長 北海道漁業共済組合　副会長
委　員	秋　森　　新　二	漁　業　者	散布漁業協同組合　代表理事組合長 浜中町町議会議員
委　員	中　村　　純　也	漁　業　者	大津漁業協同組合　代表理事組合長 豊頃町町議会議員
委　員	西　田　　達　雄	漁　業　者	釧路機船漁業協同組合　代表理事専務
委　員	山　崎　　貞　夫	漁　業　者	浜中漁業協同組合　代表理事組合長
委　員	近　藤　　龍　洋	漁　業　者	釧路市漁業協同組合　代表理事組合長

※任期：令和３年（2021年）４月１日～令和７年（2025年）３月３１日

十 勝 の 水 産 2021

令和３年（2021年）年８月発行

編集　北海道十勝総合振興局産業振興部水産課
〒080-8588　帯広市東3条南3丁目
電　話　0155　(27)　8609
ＦＡＸ　0155　(24)　1623
E-mail　tokachi.suisan1@pref.hokkaido.lg.jp
※　suisan1 ← 1は数字です。
URL　http://www.tokachi.pref.hokkaido.lg.jp/ss/sis/index
発行　北海道十勝総合振興局