

令和3年度 第2回 北海道管理河川の川づくりワーキング






現地見学会 行程図

令和3年(2021年)10月27日(水)

行程表

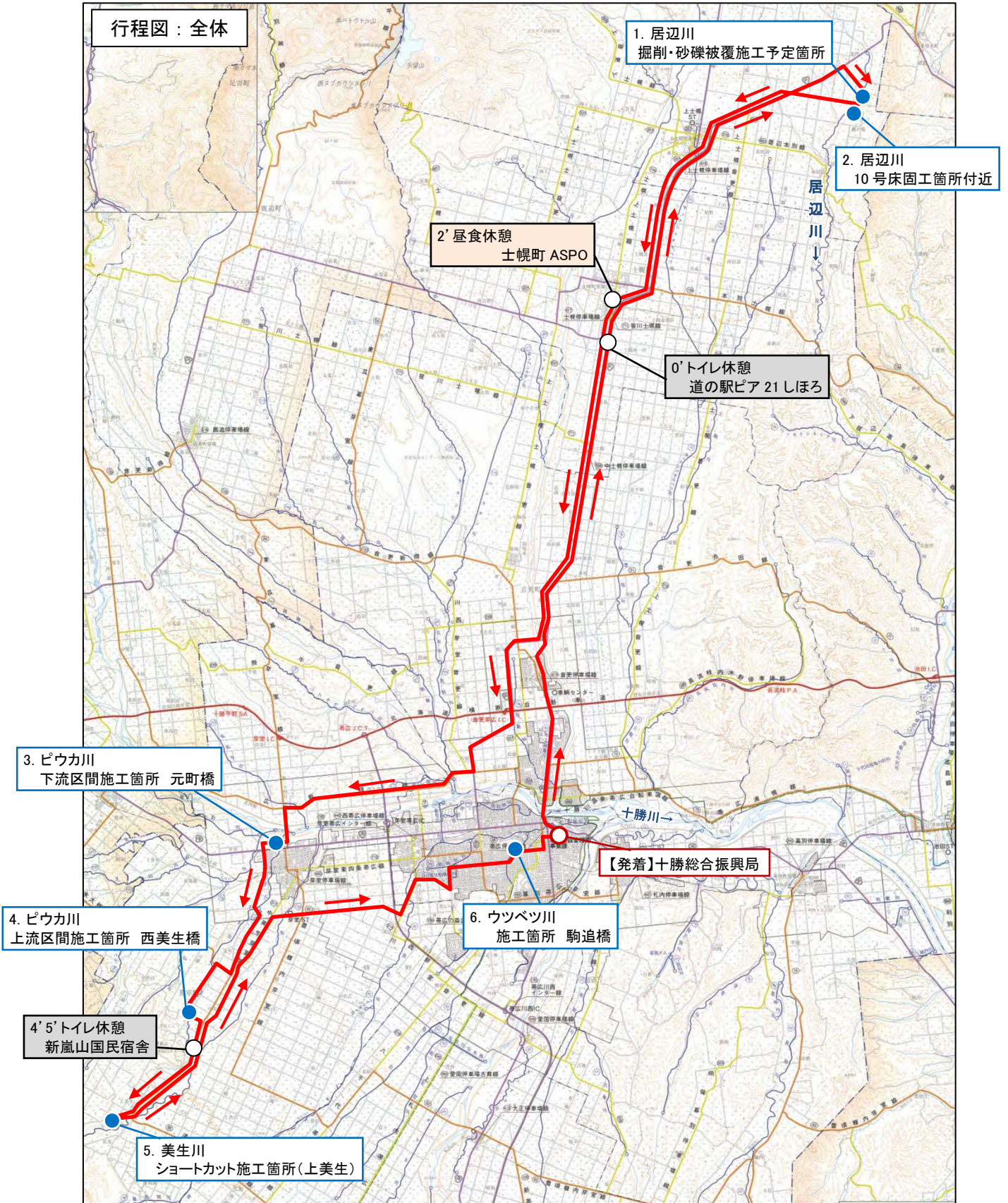
全走行距離 約 155 k m

※ 時刻は目安です

No.	内 容	時 間	備考
	十勝総合振興局 出発	9:00	8:50 集合
	▼		<40分>
	 道の駅 ピア 21 しほろ (トイレ休憩)	9:40-9:55	15分休憩
	▼		<30分>
1.	居辺川 掘削・砂礫被覆施工予定箇所	10:25-10:45	20分見学
	▼		<5分>
2.	居辺川 10号床固工施工箇所	10:50-11:10	20分見学
			<30分>
	 士幌町ASPO (昼食休憩)	11:40-12:40	1時間休憩
	▼		<45分>
3.	ピウカ川下流区間施工箇所 元町橋	13:25-13:30	5分見学 (バス内)
	▼		<15分>
4.	ピウカ川上流区間施工予定箇所 西美生橋	13:45-13:50	5分見学 (バス内)
	▼		<5分>
	 新嵐山国民宿舎 (トイレ休憩)	13:55-14:10	15分休憩
	▼		<10分>
5.	美生川 ショートカット施工箇所 (上美生)	14:20-14:50	30分見学(徒歩移動込)
	▼		<10分>
	 新嵐山国民宿舎 (トイレ休憩)	15:00-15:15	15分休憩
	▼		<35分>
6.	ウツベツ川 施工箇所・施工済み箇所 駒追橋下流右岸	15:50-16:00	10分見学
	バス内で委員からの提言・感想等(停車中)	16:00-16:15	15分実施
	▼		<15分>
	 十勝総合振興局 到着	16:30	

見学時間には乗降時間も含む

1. 行程図



地図の出典先：帯広建設管理部事業課管内図