河川整備計画・附図（北海道知事管理区間）

旧途別川平面図

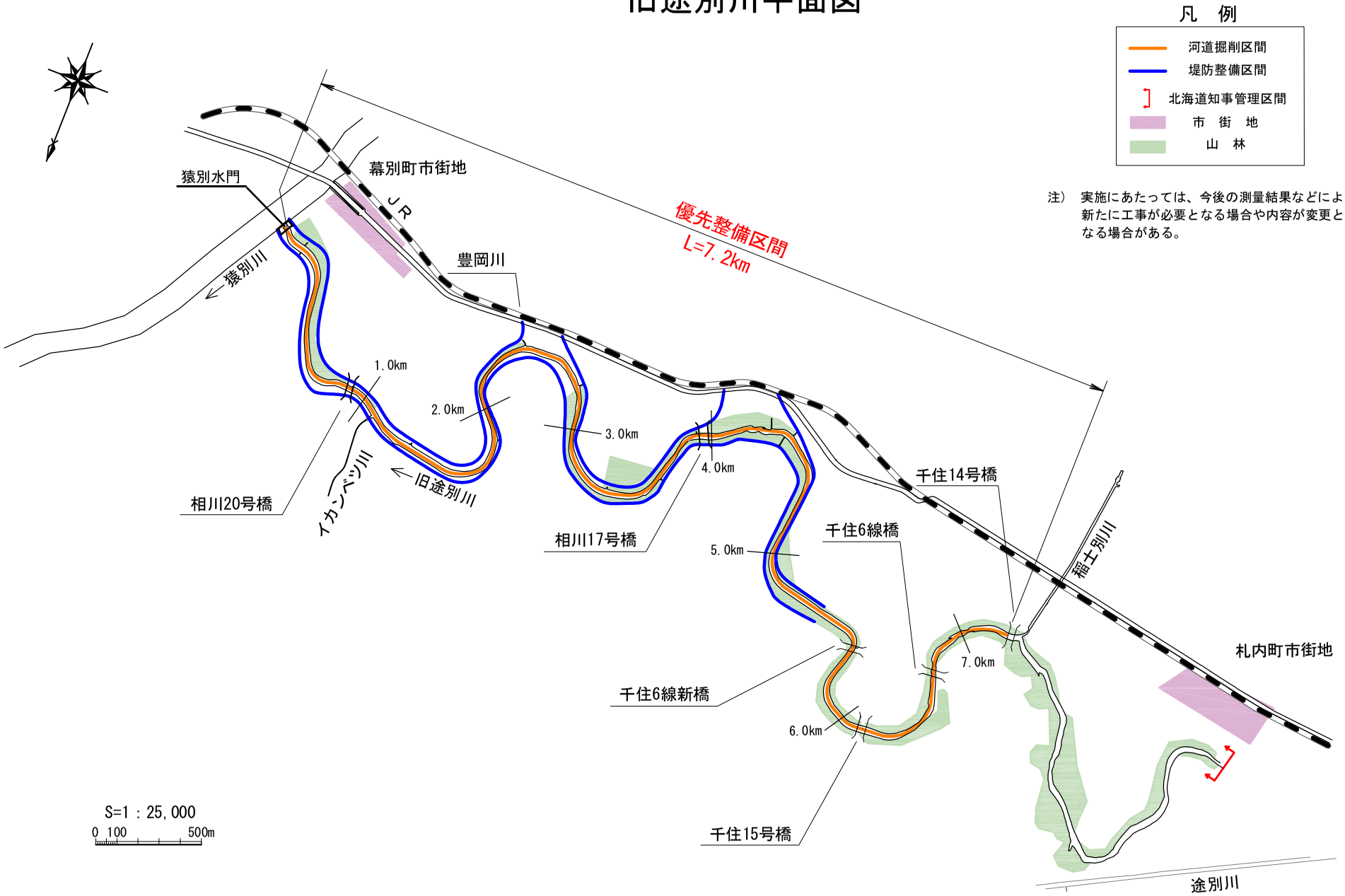
凡　例
河道掘削区間
堤防整備区間
北海道知事管理区間
市　街　地
山　林
注）　実施にあたっては、今後の測量結果などにより、新たに工事が必要となる場合や内容が変更となる場合がある。
優先整備区間
L=7.2km
幕別町市街地
ＪＲ
猿別水門
猿別川
豊岡川
1.0km
2.0km
3.0km
4.0km
5.0km
6.0km
7.0km
相川20号橋
イカンベツ川
旧途別川
相川17号橋
千住14号橋
千住6線橋
千住6線新橋
千住15号橋
稲士別川
札内町市街地
途別川
S=1：25,000
0 100 500m

旧途別川縦断図

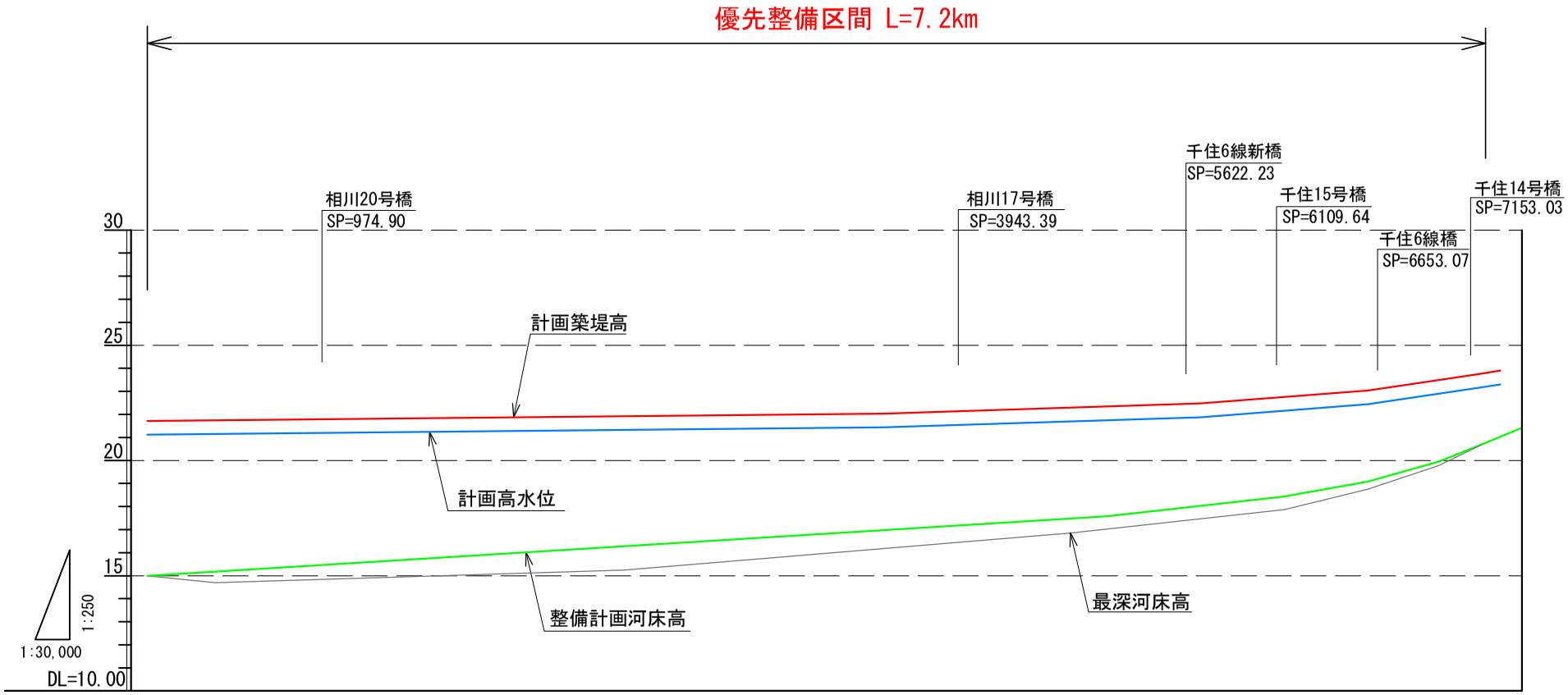

計画築堤高	21.72	21.72					22.04		22.35		22.48		23.04	
計画高水位	21.12	21.12					21.44		21.75		21.88		22.44	
計画高水勾配			1/12500					1/3900				1/1600		1/830
整備計画河床高	15.00						16.98		17.58			18.44	19.08	19.95
整備計画河床勾配			1/2000							1/1100		1/700	1/450	1/300
測　　点	0	36.50					4000		5200		5700	6150	6600	6989

※整備計画河床高：整備計画における河川工事や施設の維持管理を行う際の参考値

旧途別川横断図　S=1/800

猿別川合流点から0.4km付近

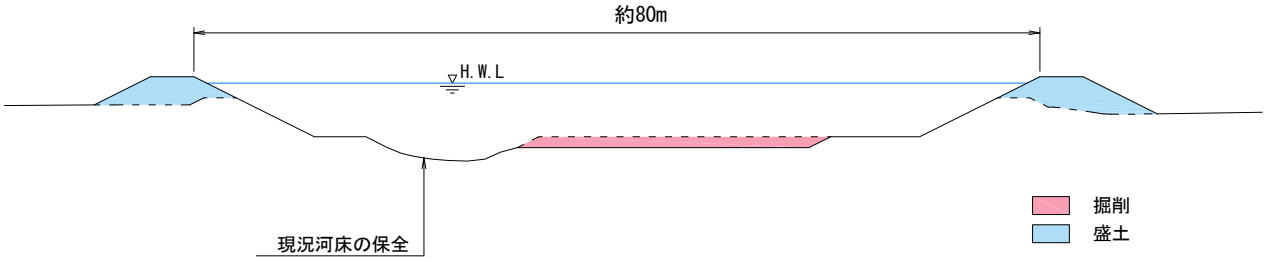

猿別川合流点から2.6km付近

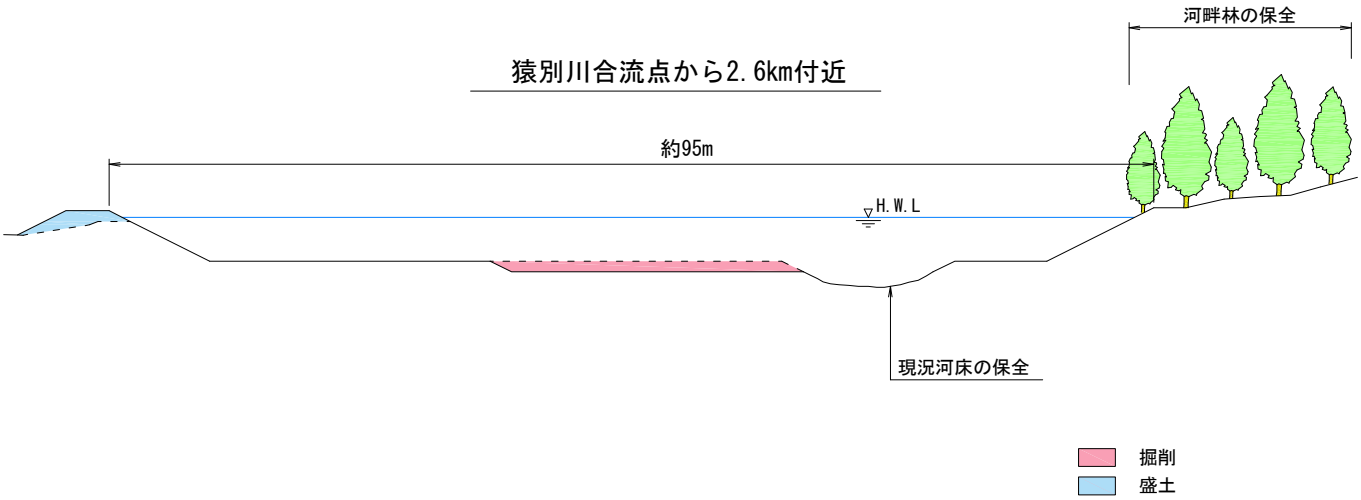

猿別川合流点から5.0km付近

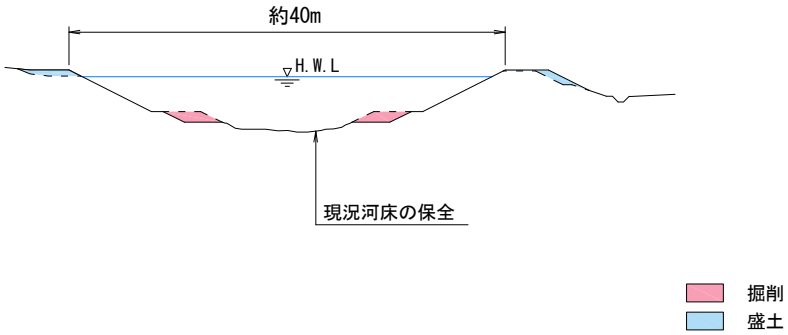

※河道掘削の実施にあたっては、現地の状況等により横断形状が変わることがある。

茂発谷川平面図

注）実施にあたっては、今後の測量結果等により、新たに工事が必要となる場合や内容が変更となる場合がある。

茂発谷川縦断図

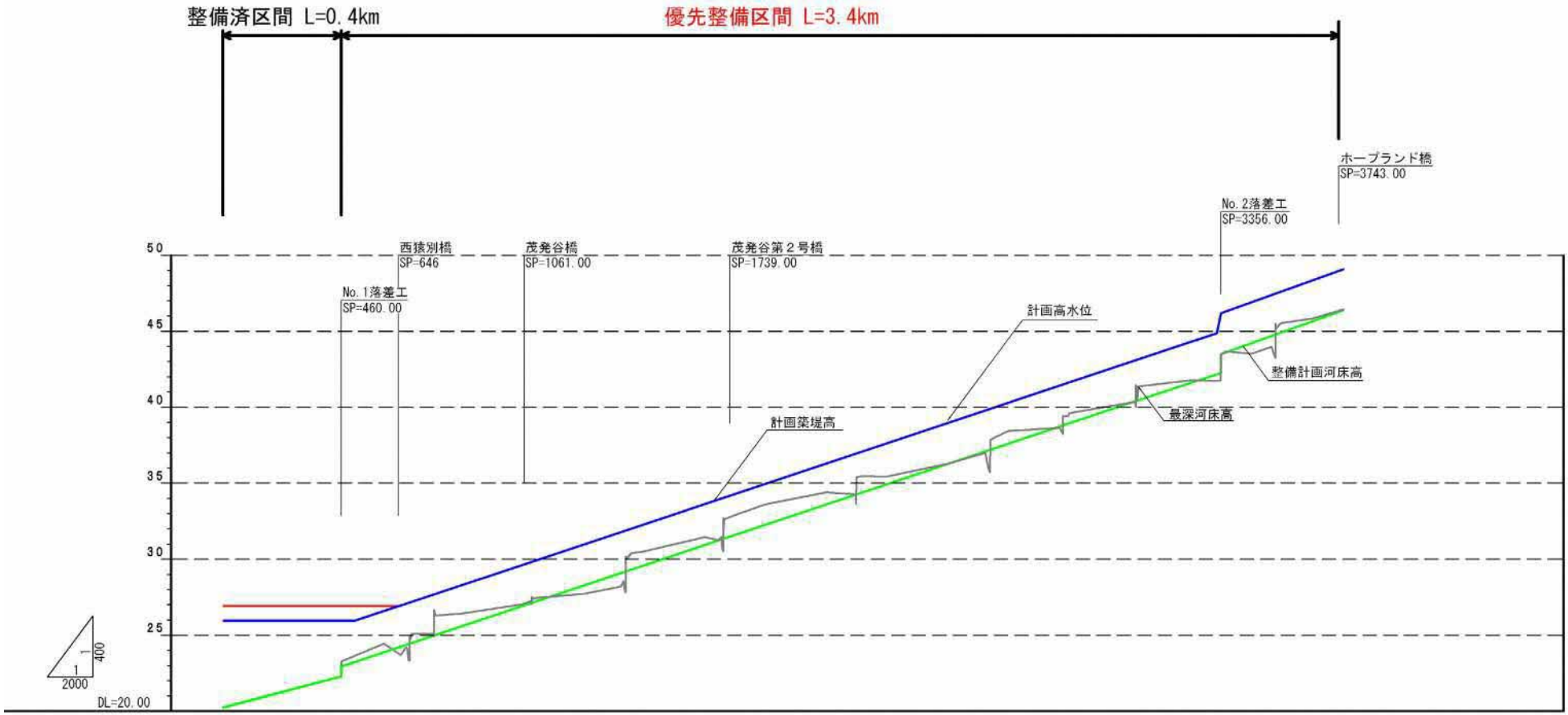

計画築堤高	26.93	26.93 26.93				44.96 46.20	49.09	
計画高水位	25.93	25.93 25.93				44.96 46.20	49.09	
計画高水勾配	LEVEL		1/150			1/140		
整備計画河床高	20.23	22.28 22.95 23.23				42.26 43.50	46.39	
整備計画河床勾配	1/190		1/150			1/140		
測　　点	0.00 70	460 502				3354 3356	3760	

※整備計画河床高：整備計画における河川工事や施設の維持管理を行う際の参考値

茂発谷川横断図　S=1/250

猿別川合流点から 1.3km 付近

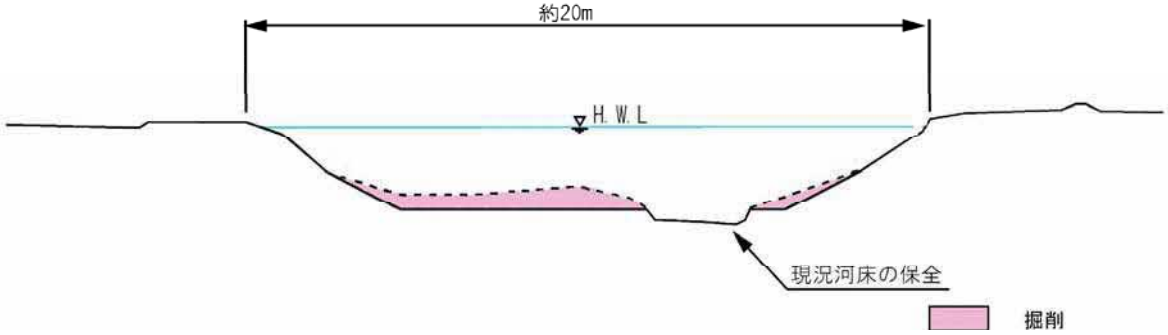

猿別川合流点から 3.5km 付近

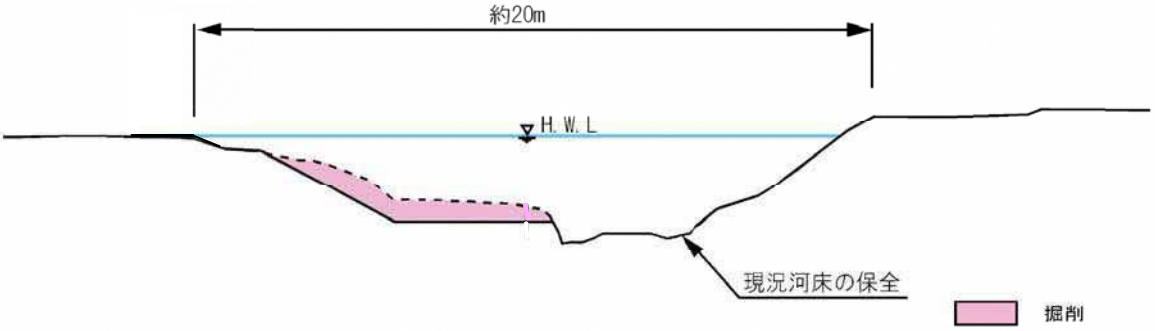

※河道掘削の実施にあたっては、現地の状況等により横断形状が変わることがある。

糠内川平面図

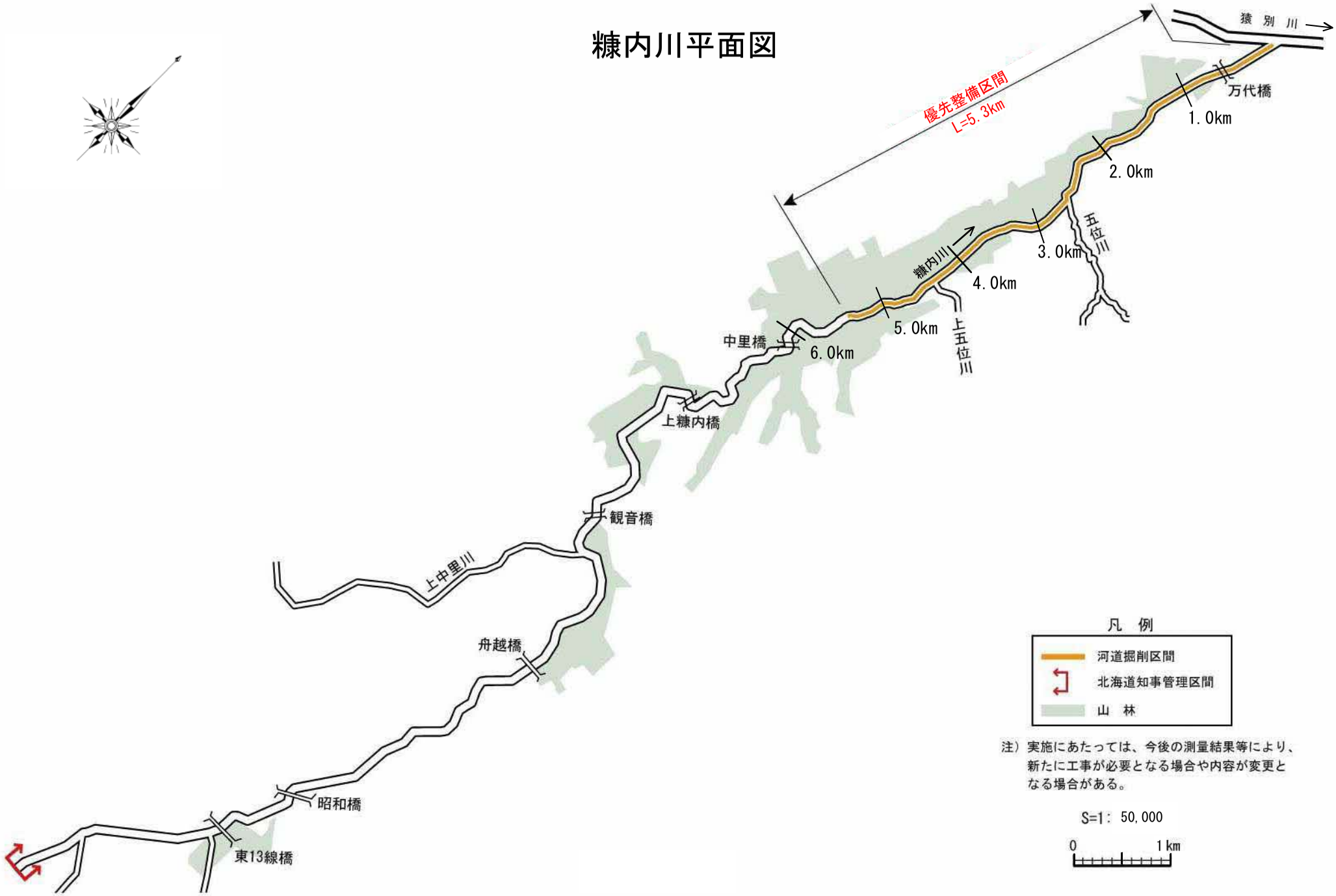
優先整備区間
L=5.3km
猿別川
万代橋
1.0km
2.0km
3.0km
4.0km
5.0km
6.0km
五位川
糠内川
上五位川
中里橋
上糠内橋
観音橋
上中里川
舟越橋
昭和橋
東13線橋
凡例
河道掘削区間
北海道知事管理区間
山林
注）実施にあたっては、今後の測量結果等により、新たに工事が必要となる場合や内容が変更となる場合がある。
S=1：50,000
0
1km

糠内川縦断図

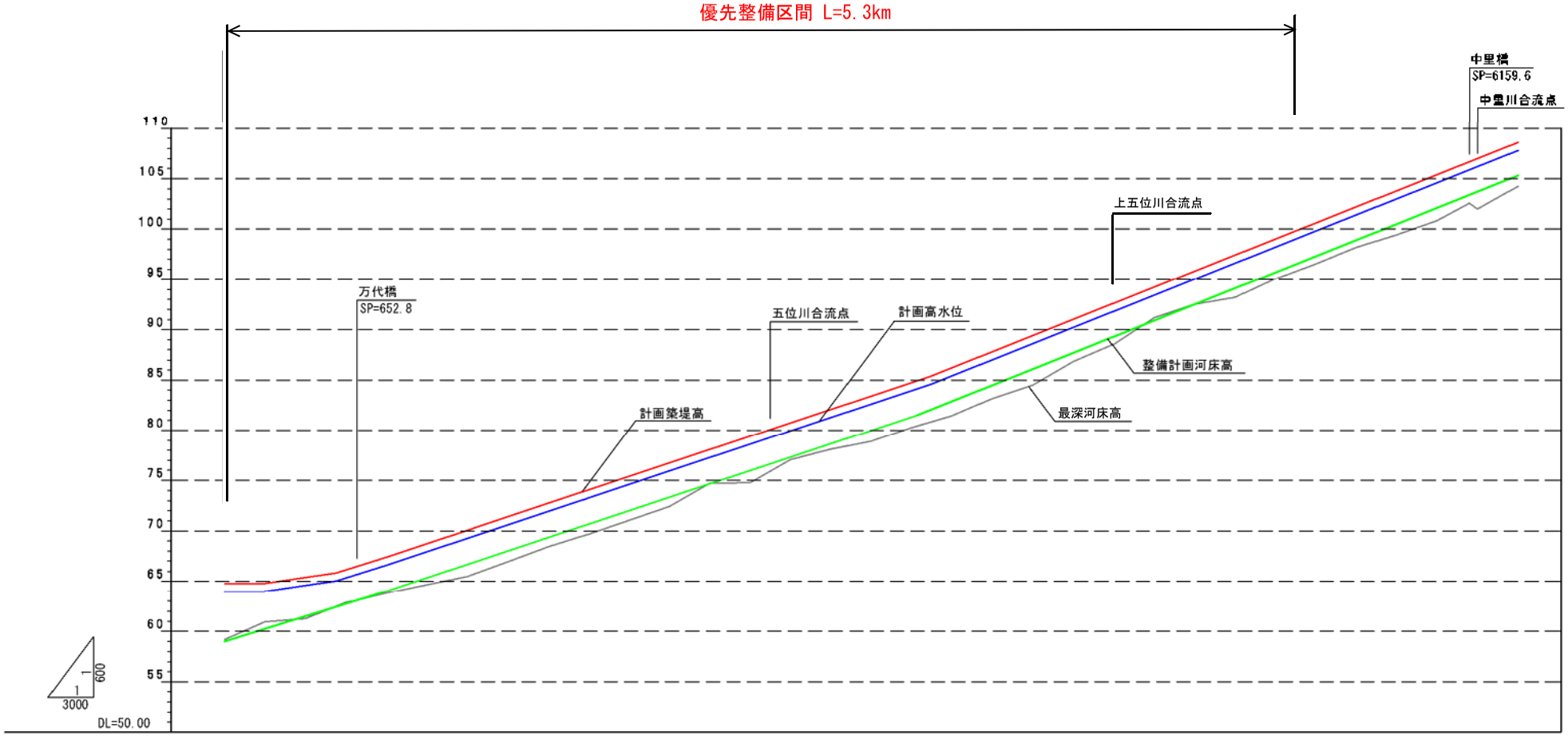

	計画築堤高	64.78	64.78	64.81	65.85	67.41				85.41		99.81	
	計画高水位	63.98	63.98	64.01	65.05	66.61				83.94	84.11	84.61	99.01
	計画高水勾配	LEVEL	1/335		1/160		1/150					1/125	
	整備計画河床高	59.01	60.20	60.26	62.45	64.01				81.34	81.51	82.11	96.51
	整備計画河床勾配		1/160				1/150					1/125	
	測　　点	0.00	190.27	200.00	550.00	800.00				3400.00	3425.00	3500.00	5300.00

※整備計画河床高：整備計画における河川工事や施設の維持管理を行う際の参考値

糠内川横断図

v=1/200
h=1/400

猿別川合流点から 1.0km 付近

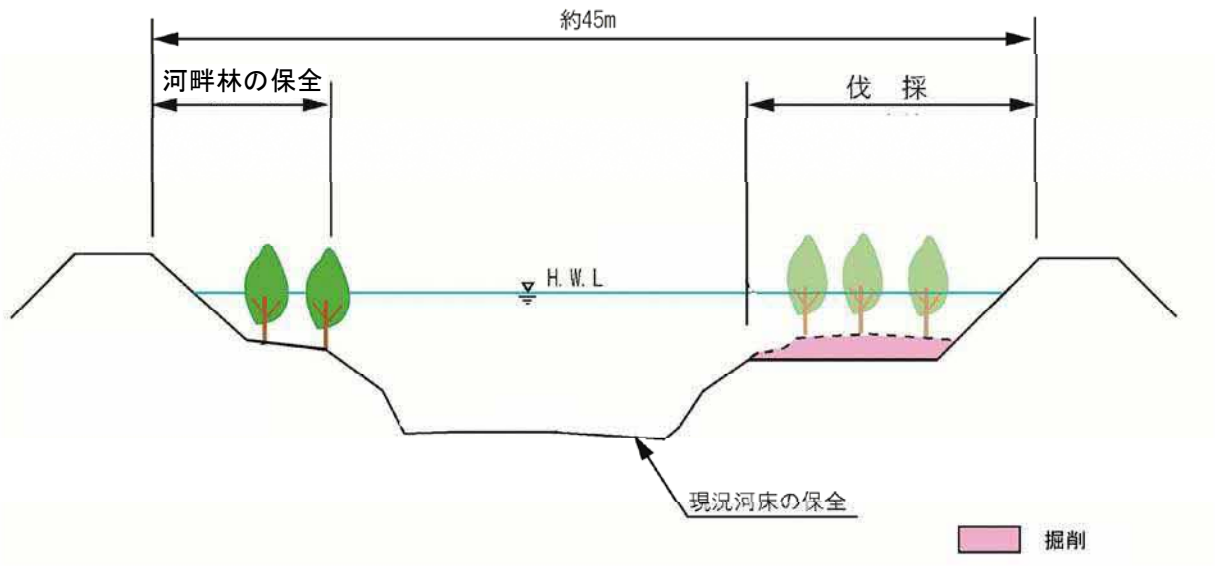

猿別川合流点から 4.2km 付近

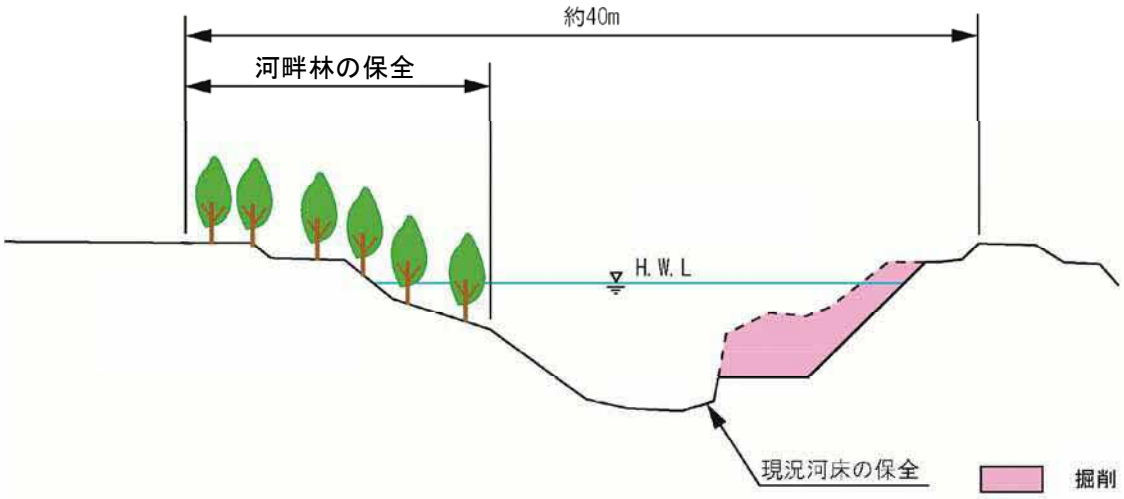

※河道掘削の実施にあたっては、現地の状況等により横断形状が変わることがある。

サラベツ川平面図

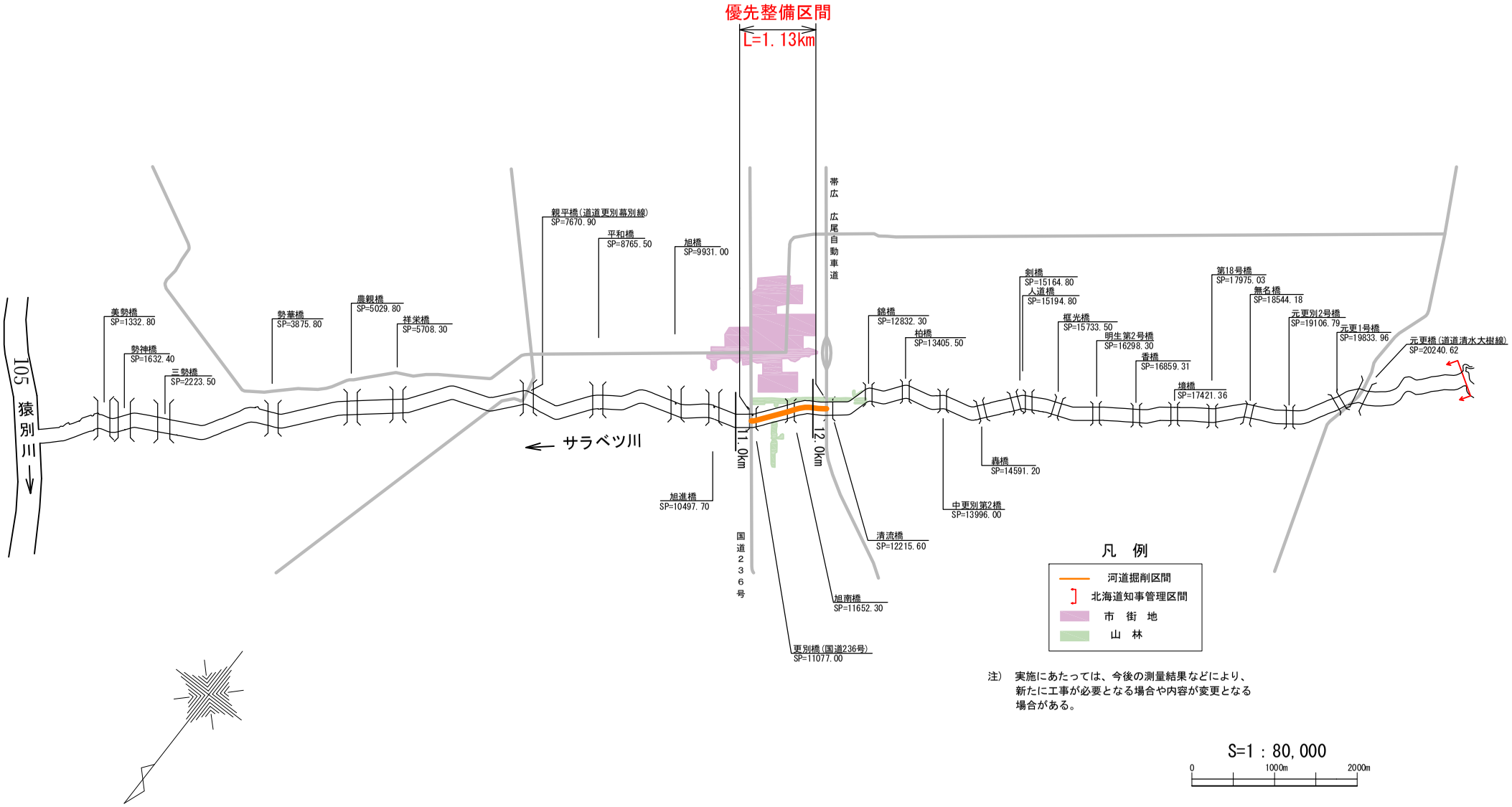

注） 実施にあたっては、今後の測量結果などにより、新たに工事が必要となる場合や内容が変更となる場合がある。

サラベツ川縦断図

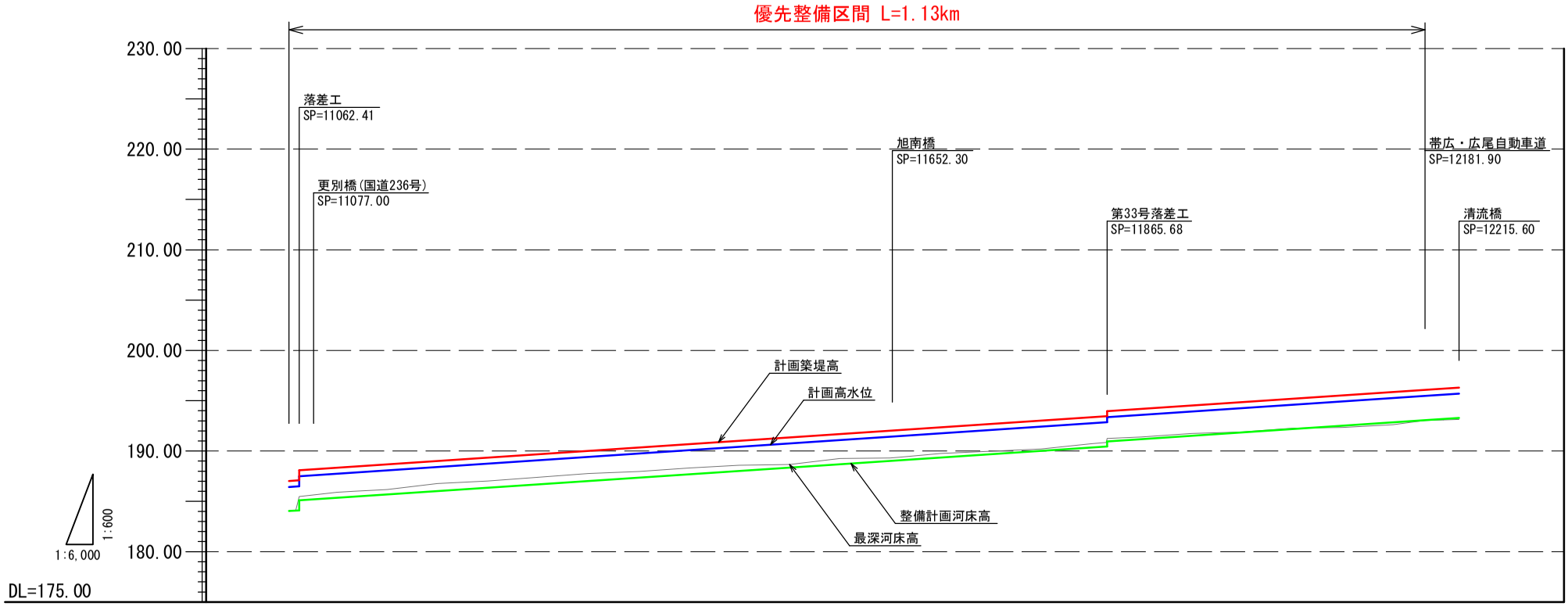

計画築堤高	187.03 187.10 188.10	193.46 193.96	196.07
計画高水位	186.43 186.50 187.50	192.86 193.36	195.47
計画高水勾配	1/150		
整備計画河床高	184.03 184.10 185.10	190.46 190.96	193.07
整備計画河床勾配	1/150		
測点	11052.41 11062.41	11865.68	12181.90

※整備計画河床高：整備計画における河川工事や施設の維持管理を行う際の参考値

サラベツ川横断図　S=1/300

猿別川合流点から11.5km付近

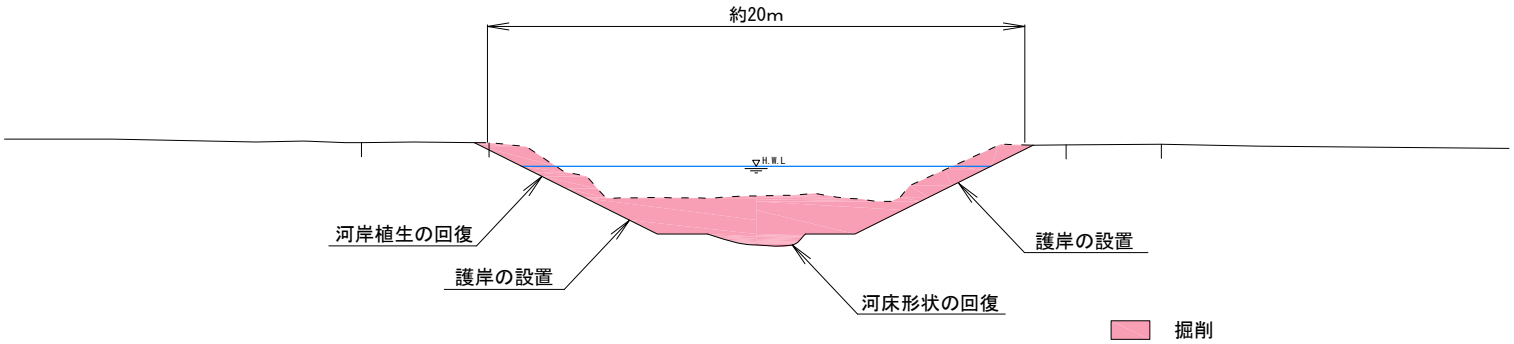

※河道掘削の実施にあたっては、現地の状況等により横断形状が変わることがある。

サッチャルベツ川平面図

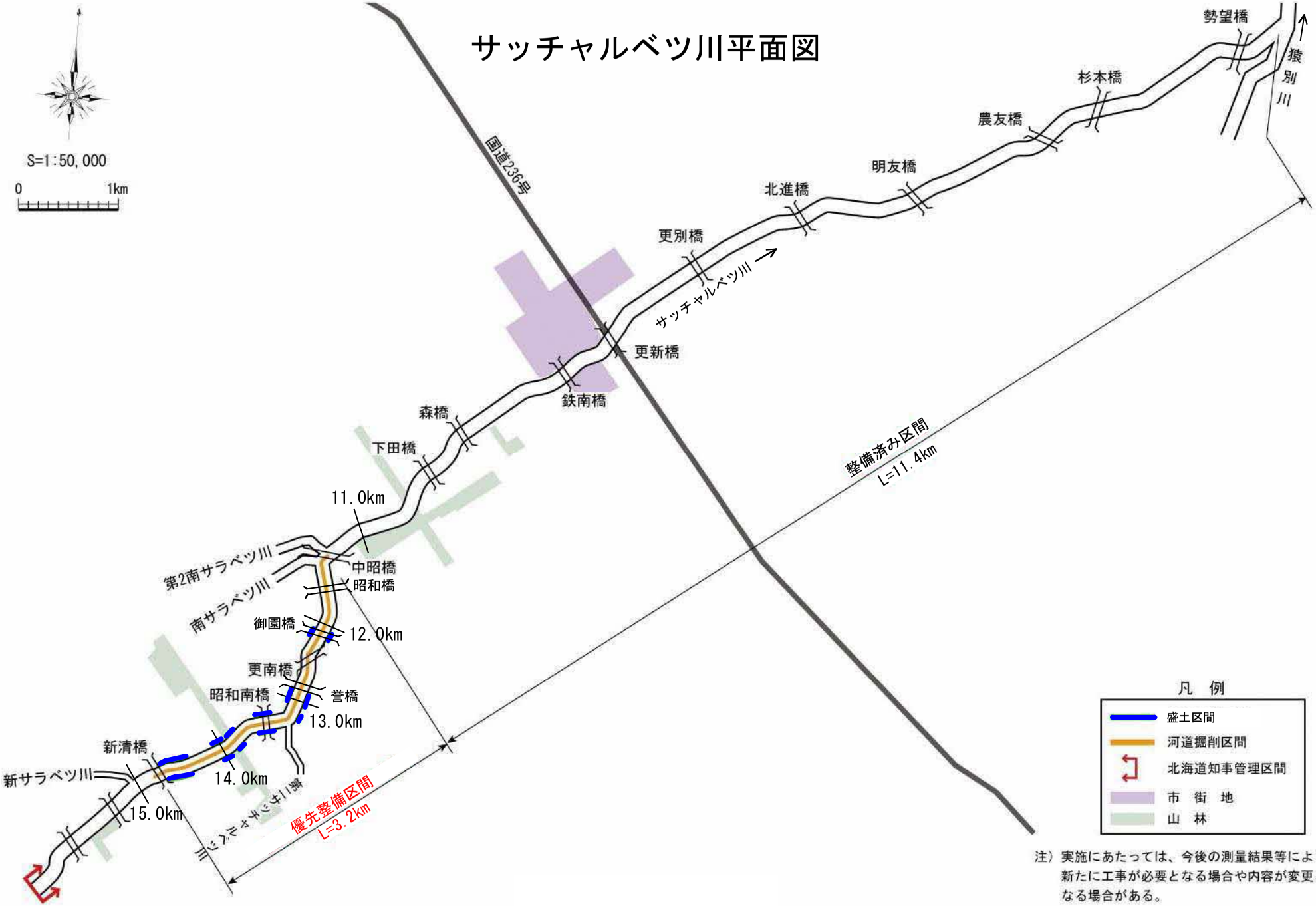

注）実施にあたっては、今後の測量結果等により、新たに工事が必要となる場合や内容が変更となる場合がある。

サッチャルベツ川縦断図

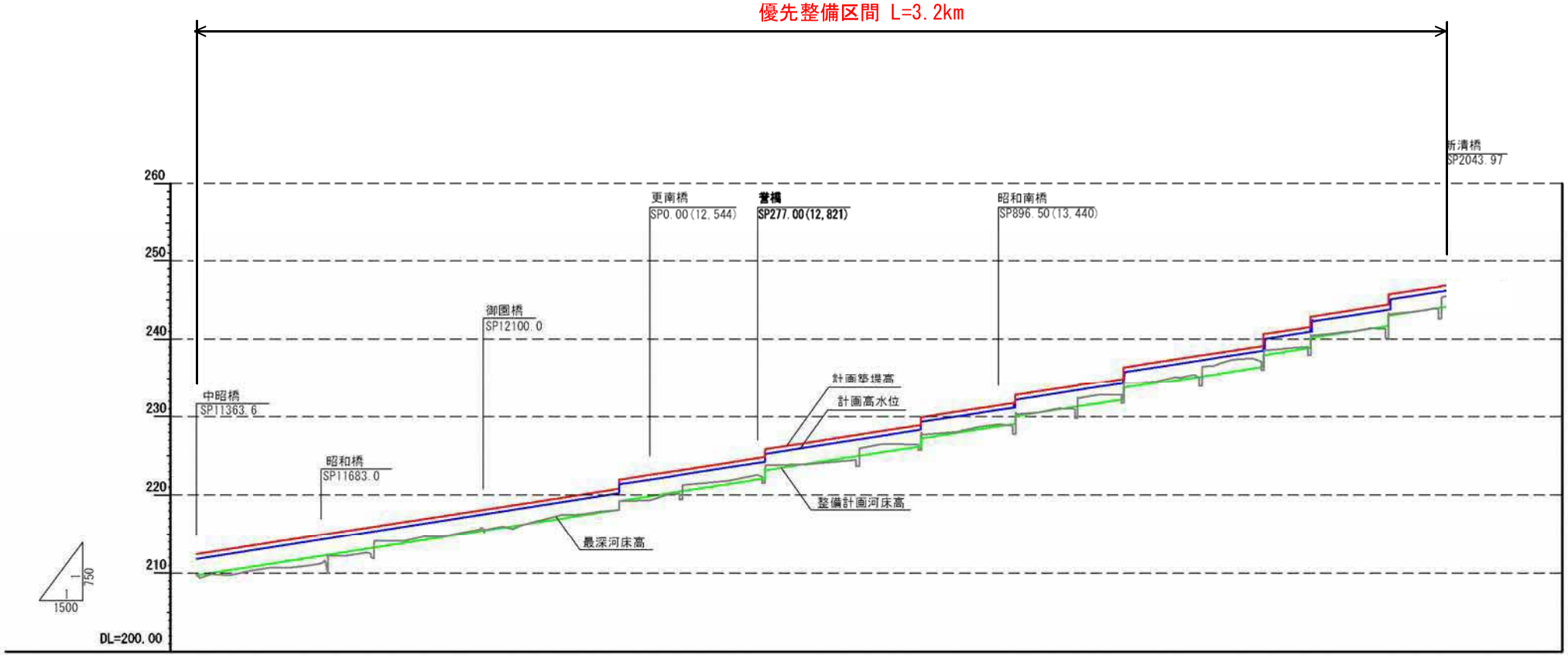

	計画築堤高	212.06	220.03	221.95	224.83 225.83	228.90 229.90	232.75	236.41	240.65	242.88 242.89	242.88 242.89	246.82
	計画高水位	211.46	219.43	221.35	224.23 225.23	228.30 229.30	232.15	235.81	240.06	242.28 242.29	242.28 242.29	246.22
	計画高水勾配											
	整備計画河床高	209.36	217.33	219.25	222.13 223.13	226.20 227.20	230.05	233.71	237.96	240.18 240.19	240.18 240.19	244.12
	整備計画河床勾配	1/130			1/130							
	測　　点	-250.00 (11,400)	-150.00 (12,400)	-78.80 (12,465)	296.00 297.00 (12,841)	696.00 697.00 (13,241)	938.59	1219.28	1578.55	1698.56	1698.56	2043.97

※整備計画河床高：整備計画における河川工事や施設の維持管理を行う際の参考値

サッチャルベツ川横断図　S=1/200

猿別川合流点から12.7km付近

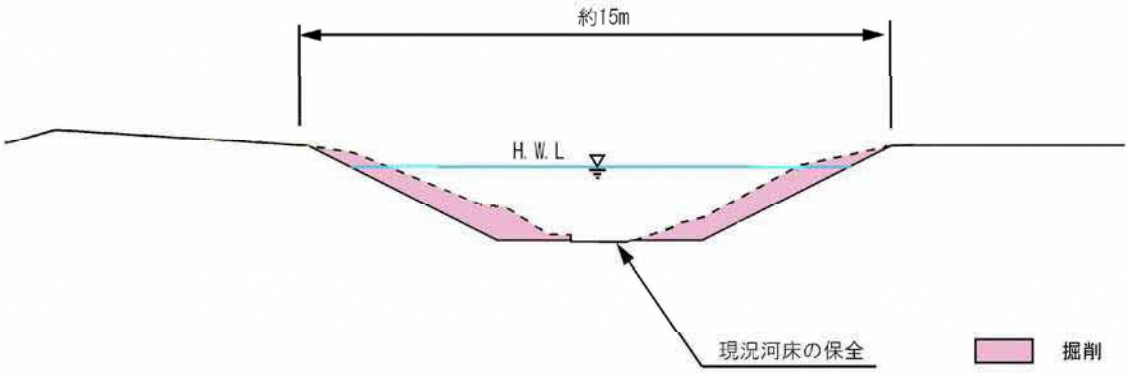

猿別川合流点から14.4km付近

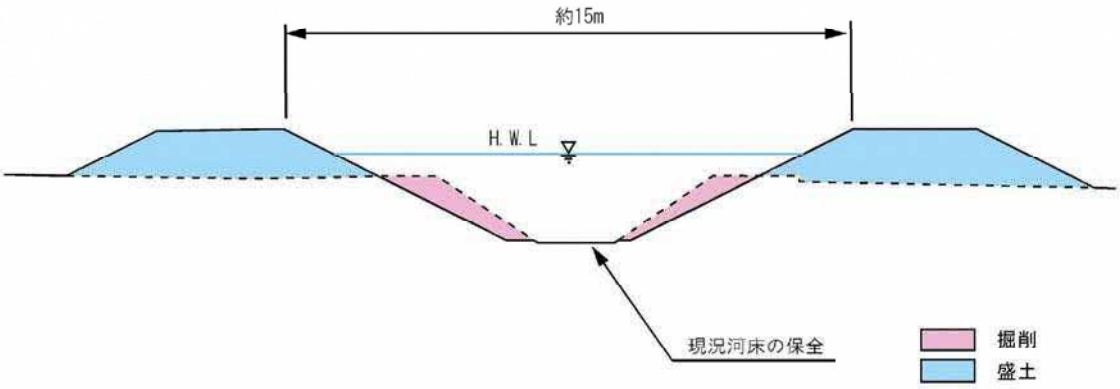

※河道掘削の実施にあたっては、現地の状況等により横断形状が変わることがある。

帯広川平面図

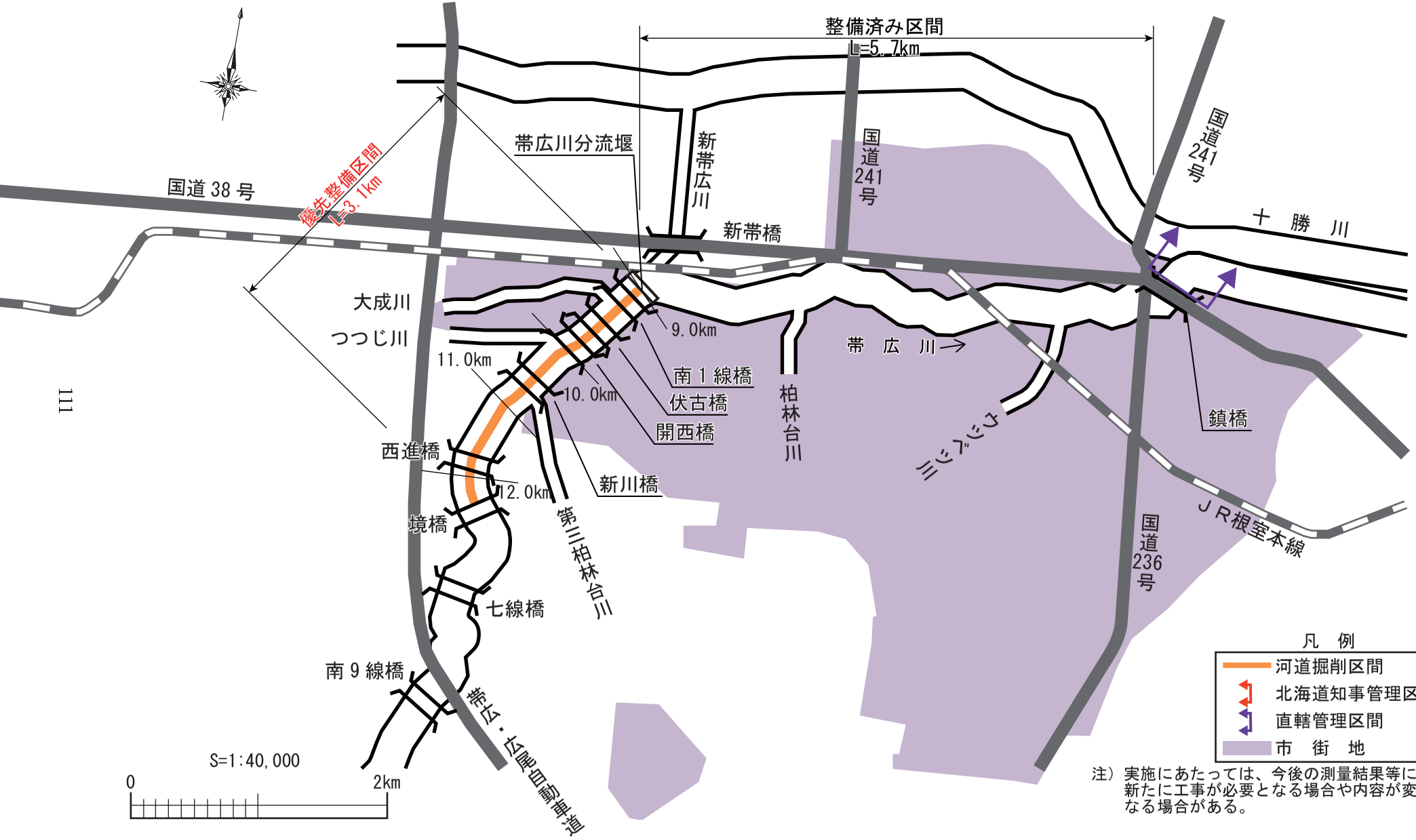

注）実施にあたっては、今後の測量結果等により、新たに工事が必要となる場合や内容が変更となる場合がある。

帯広川縦断図（1/2）

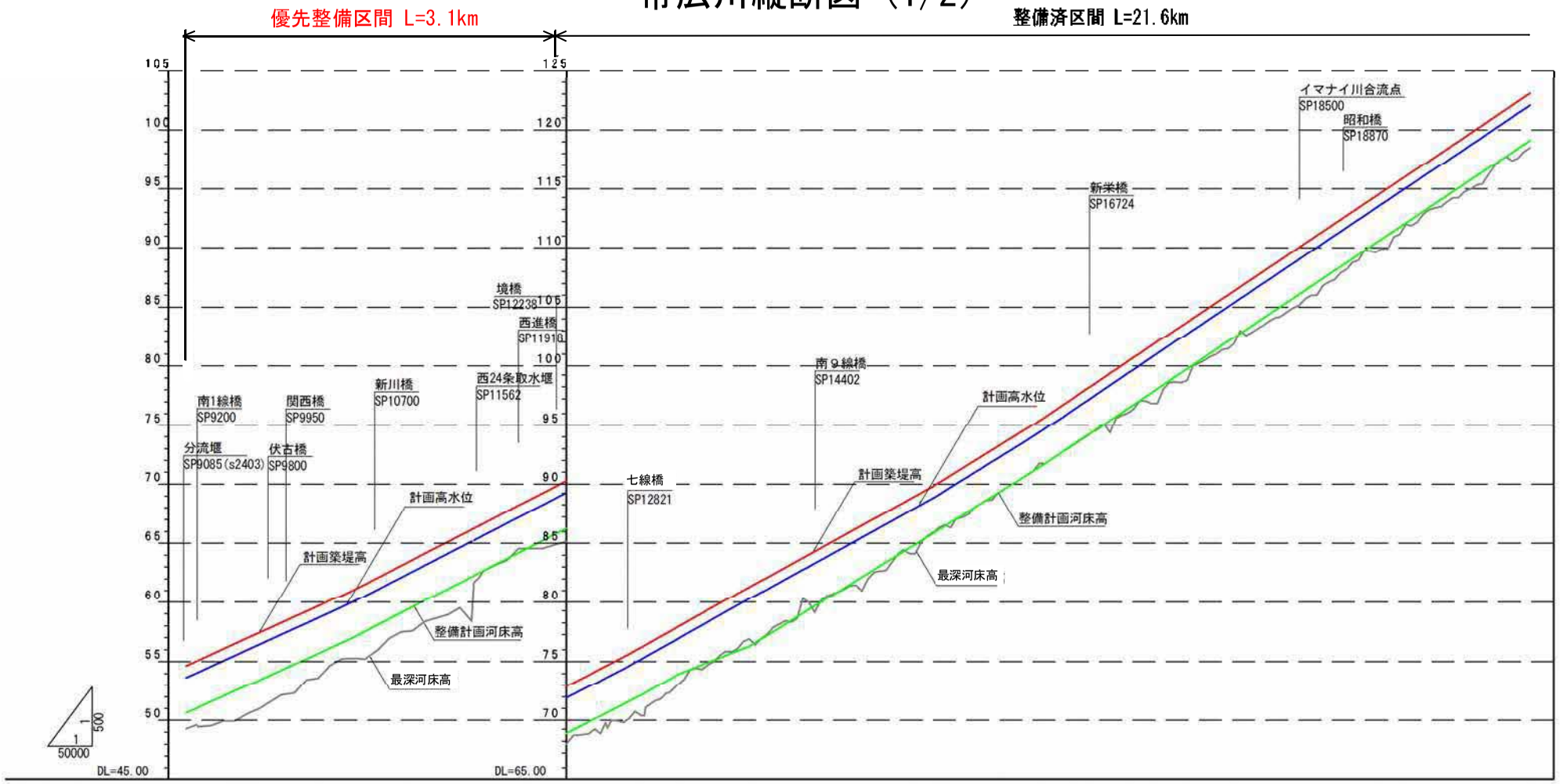

計画築堤高	54.40		65.40		69.70	70.02	75.45	76.35	77.47	77.94	81.29		89.86		95.05		123.20
計画高水位	53.40		64.40		68.70	69.02	74.40	75.35	76.47	76.94	80.29		88.86		94.05		122.20
計画高水勾配		1/222		1/195			1/183		1/174	1/179		1/182		1/162		1/150	
整備計画河床高	50.40		61.40		65.70	66.02	71.40	72.29	73.47	73.94	76.28		85.90		91.09		119.24
整備計画河床勾配		1/222		1/195			1/174		1/256			1/162				1/150	
測　　点	9085		11400		12238	12300	12960	13130	13720	13800	14400		15960		16800		21000

※整備計画河床高：整備計画における河川工事や施設の維持管理を行う際の参考値

帯広川縦断図（2/2）

整備済区間 L=21.6km

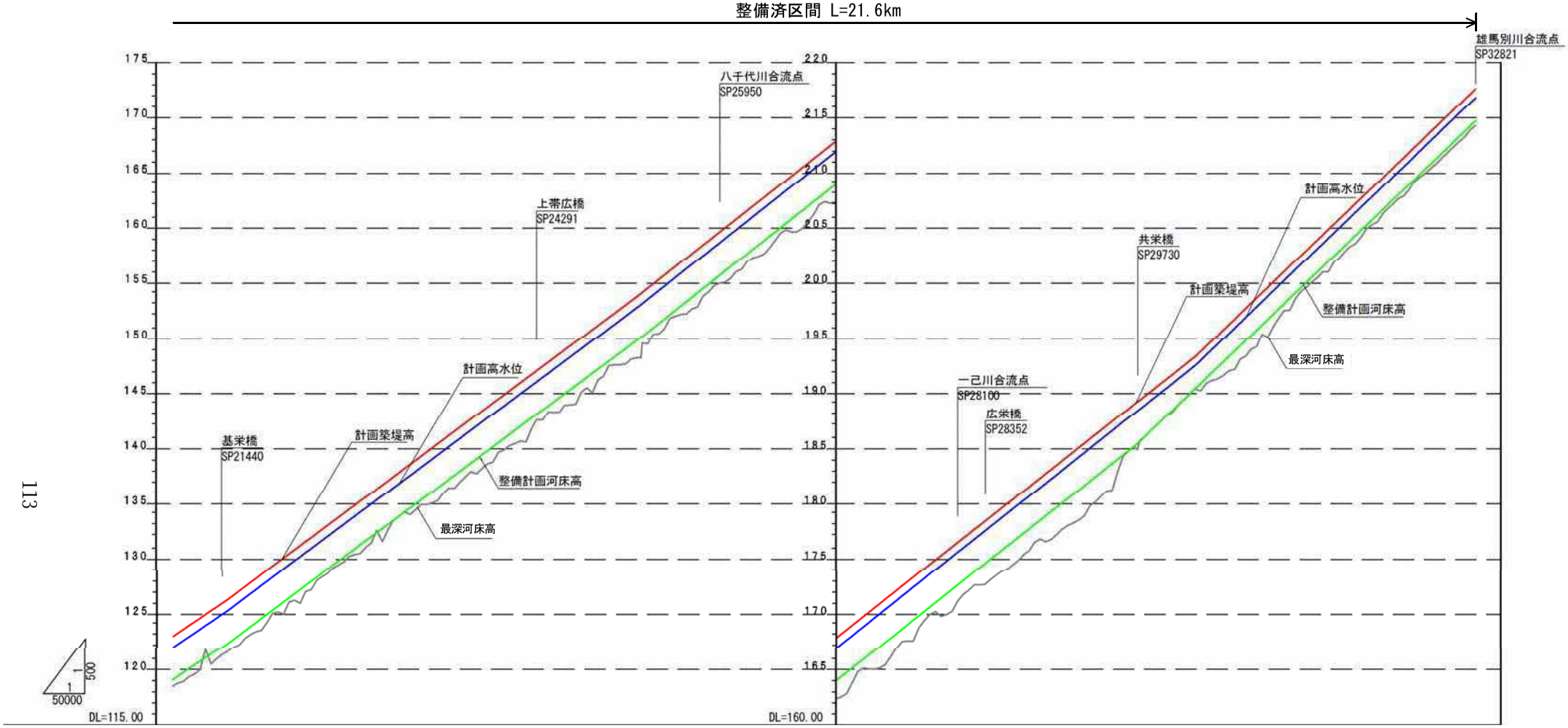

計画築堤高	123.20	126.38		154.08			193.54		217.62
計画高水位	122.20	125.38		153.08			192.54		216.32
計画高水勾配	1/150		1/135		1/127			1/104.55	
整備計画河床高	119.24	122.42		150.12		185.47	190.45		214.72
整備計画河床勾配	1/150		1/135		1/127			1/104.55	
測　　点	21000	21500		25240		29730	30250		32800

※整備計画河床高：整備計画における河川工事や施設の維持管理を行う際の参考値

帯広川横断図　S=1/700

十勝川合流点から 9.2km 付近

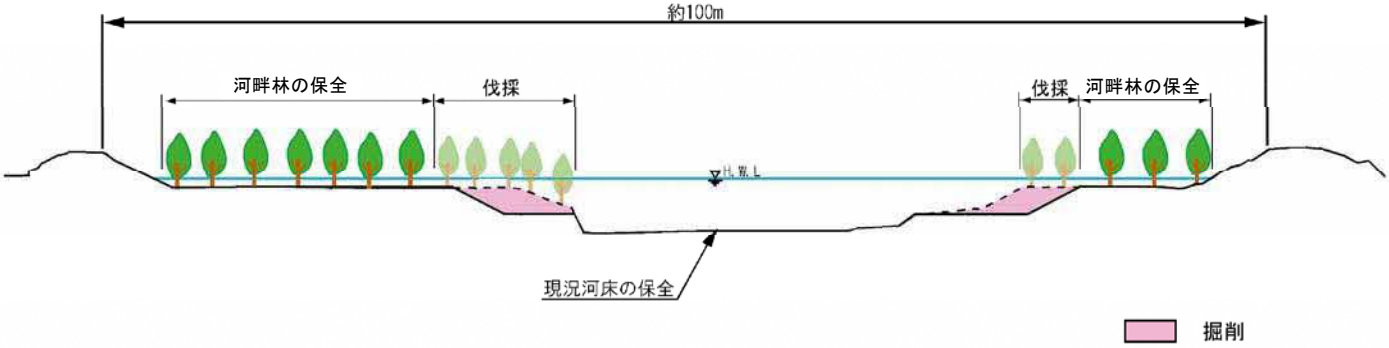

十勝川合流点から 10.2km 付近

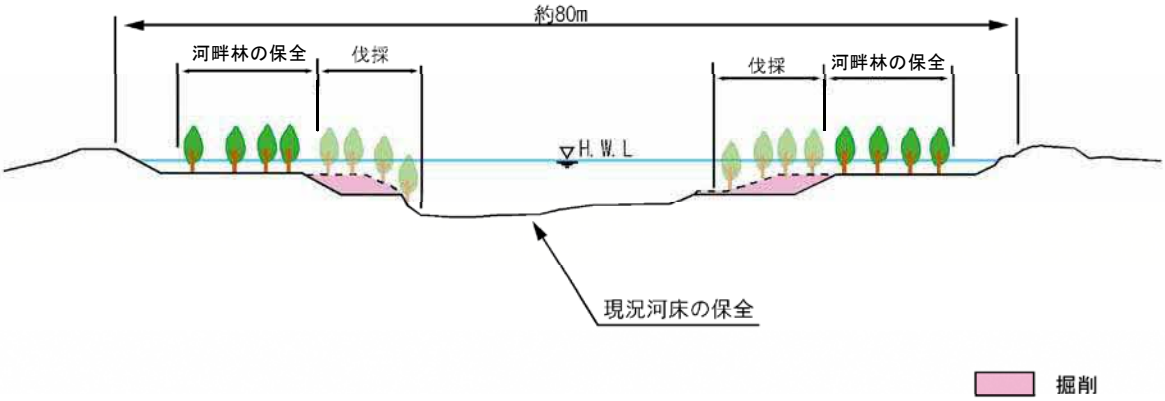

※河道掘削の実施にあたっては、現地の状況等により横断形状が変わることがある。

ウツベツ川平面図

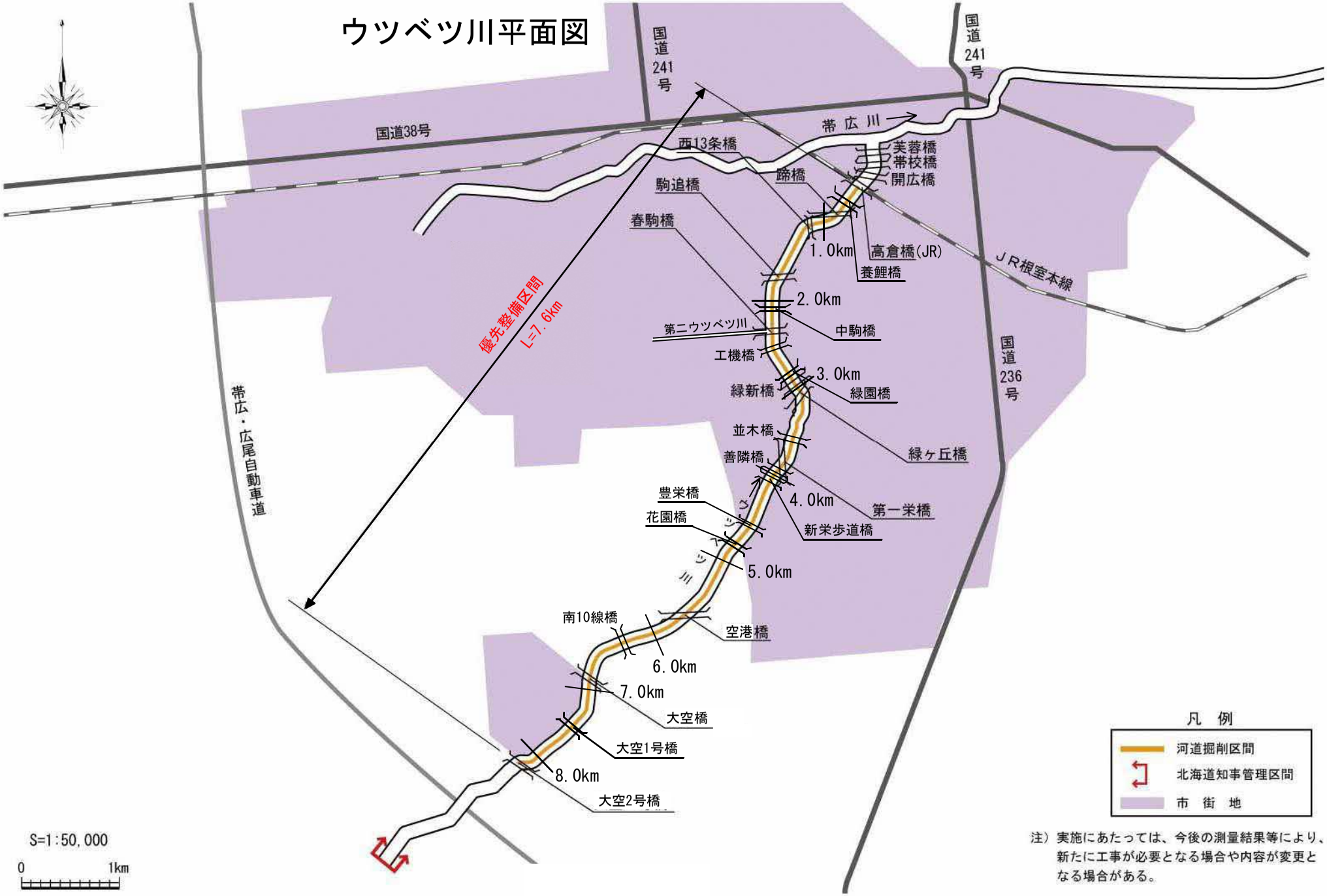

注）実施にあたっては、今後の測量結果等により、新たに工事が必要となる場合や内容が変更となる場合がある。

ウツベツ川縦断図

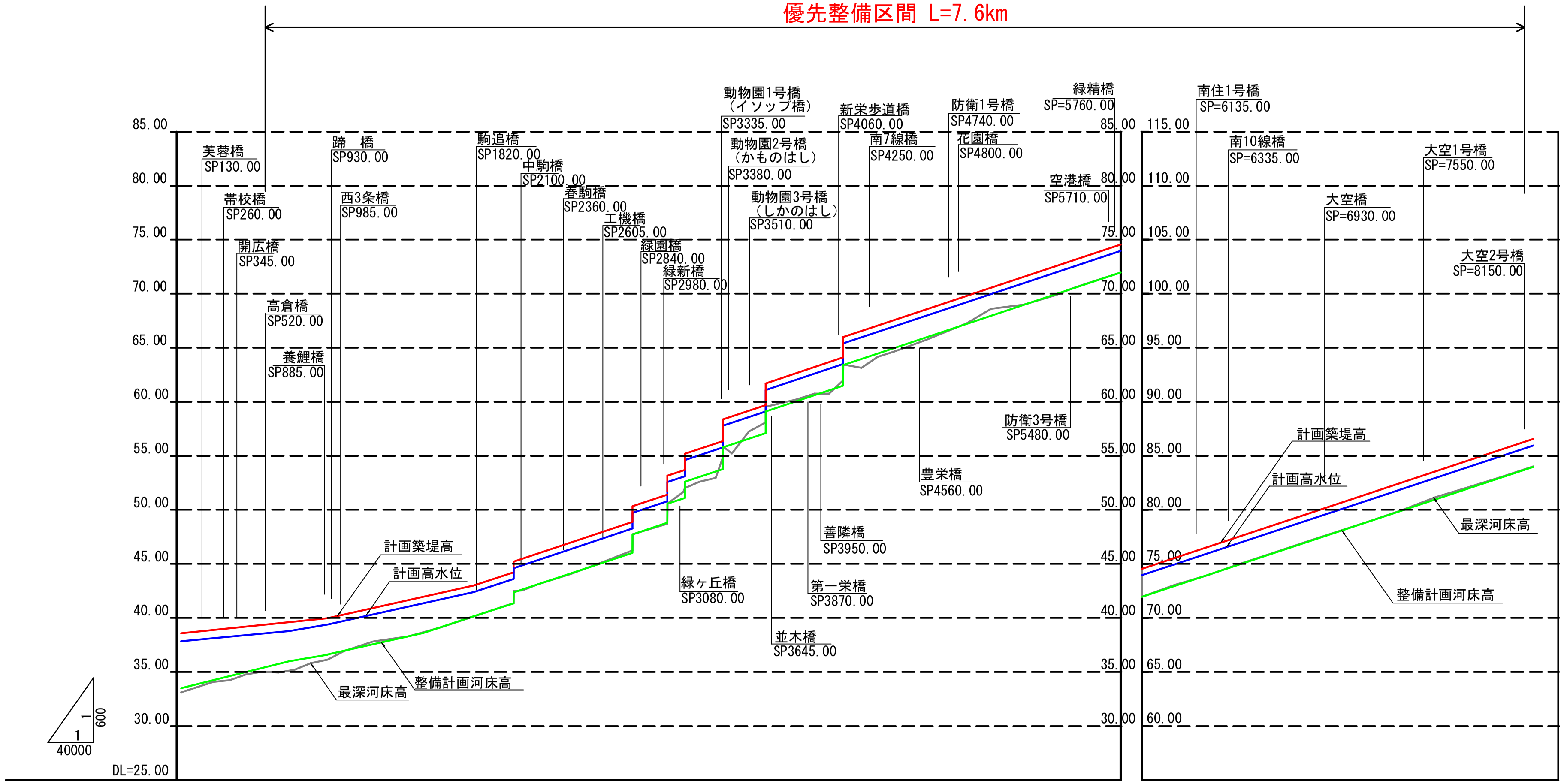

測点	計画築堤高	計画高水位	整備計画河床高
0.00	38.58	37.78	33.50
655.58		38.75	36.00
905.78	39.94	39.34	36.59
1495.78	41.93	41.33	38.58
1805.78	42.98	42.38	40.13
2053.00	44.22 / 45.22	43.62 / 44.62	41.37 / 42.37
2787.00	48.89	48.29	46.04
2800.00	50.34	49.74	47.74
3002.00	51.41 / 53.17	50.81 / 52.57	48.81 / 50.57
3110.00	53.65 / 53.70	53.05 / 53.10	51.05 / 51.10
3345.00	56.38 / 58.38	55.77 / 57.78	53.78 / 55.78
3608.00	59.70 / 61.70	59.10 / 61.10	57.10 / 59.10
4087.00	64.10 / 66.00	63.50 / 65.40	61.50 / 63.40
5800.00	74.56	73.96	71.96
5800.00	74.56	73.96	71.96
8200.00	86.56	85.96	83.96

計画高水勾配：1/685（0.00～655.58）、1/405（655.58～905.78）、1/296（905.78～1805.78）、1/200（1805.78～5800.00）、1/200（5800.00～8200.00）

整備計画河床勾配：据付区間（0.00～655.58）、1/405（655.58～905.78）、1/296（905.78～1495.78）、1/200（1495.78～5800.00）、1/200（5800.00～8200.00）

※整備計画河床高：整備計画における河川工事や施設の維持管理を行う際の参考値

ウツベツ川横断図　S=1/150

帯広川合流点から 2.2km 付近

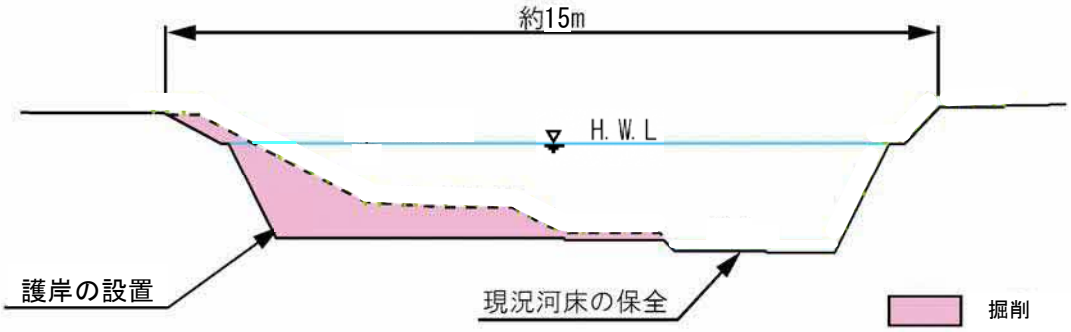

帯広川合流点から 4.6km 付近

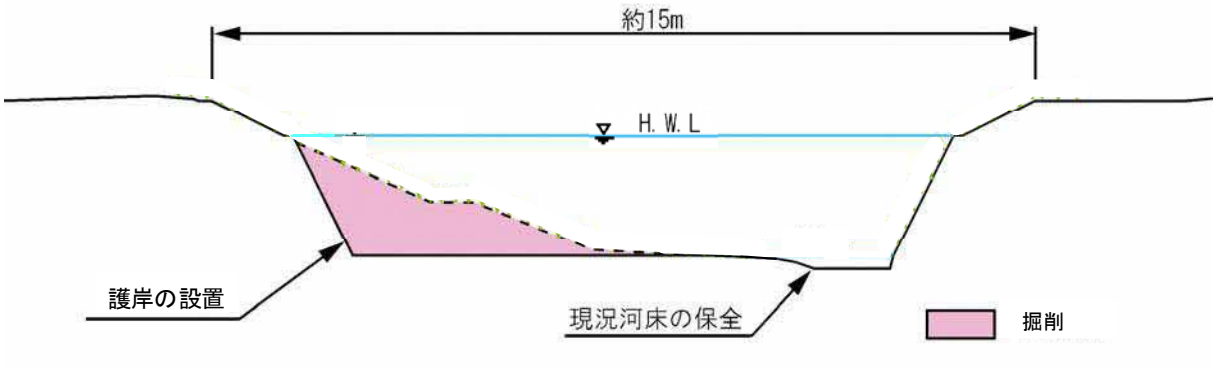

帯広川合流点から 6.2km 付近

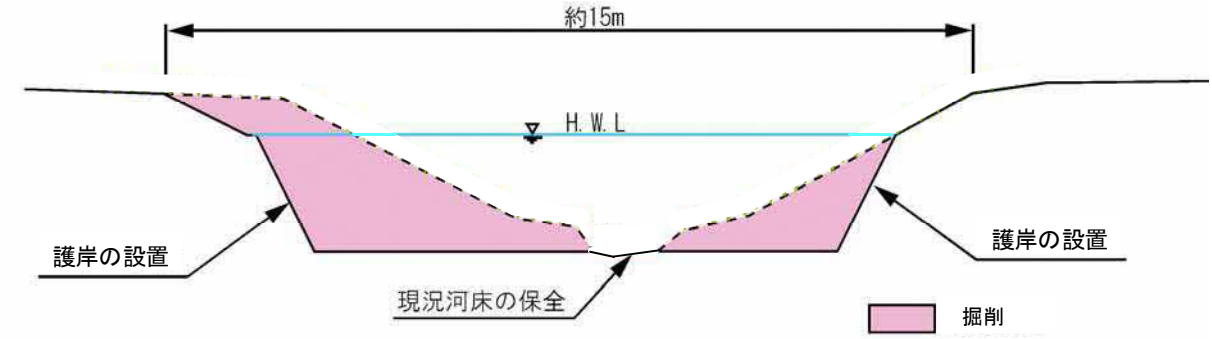

※河道掘削の実施にあたっては、現地の状況等により横断形状が変わることがある。

柏林台川・第二柏林台川平面図

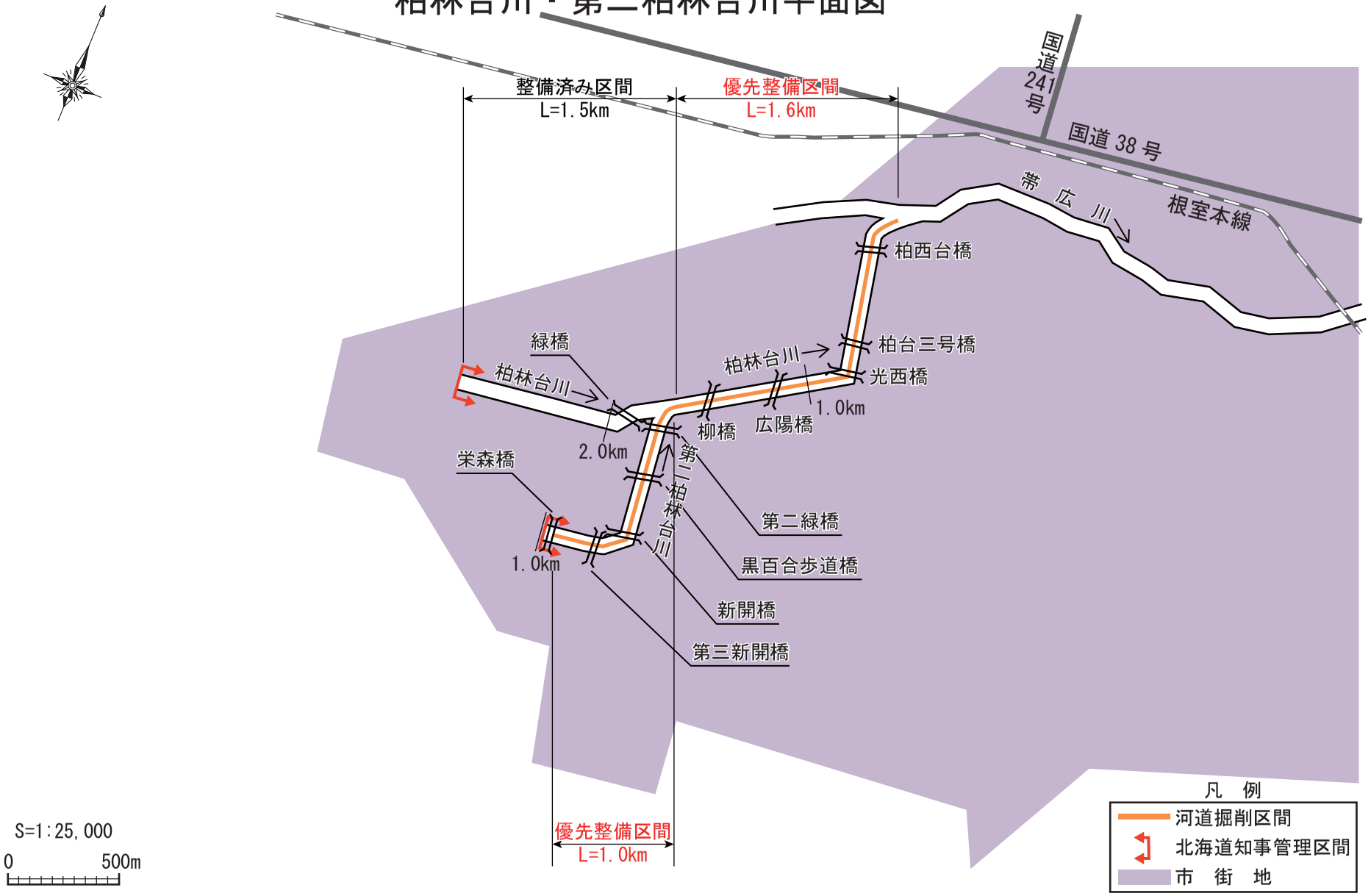

注）実施にあたっては、今後の測量結果等により、新たに工事が必要となる場合や内容が変更となる場合がある。

柏林台川・第二柏林台川縦面図

優先整備区間 L=1.6km

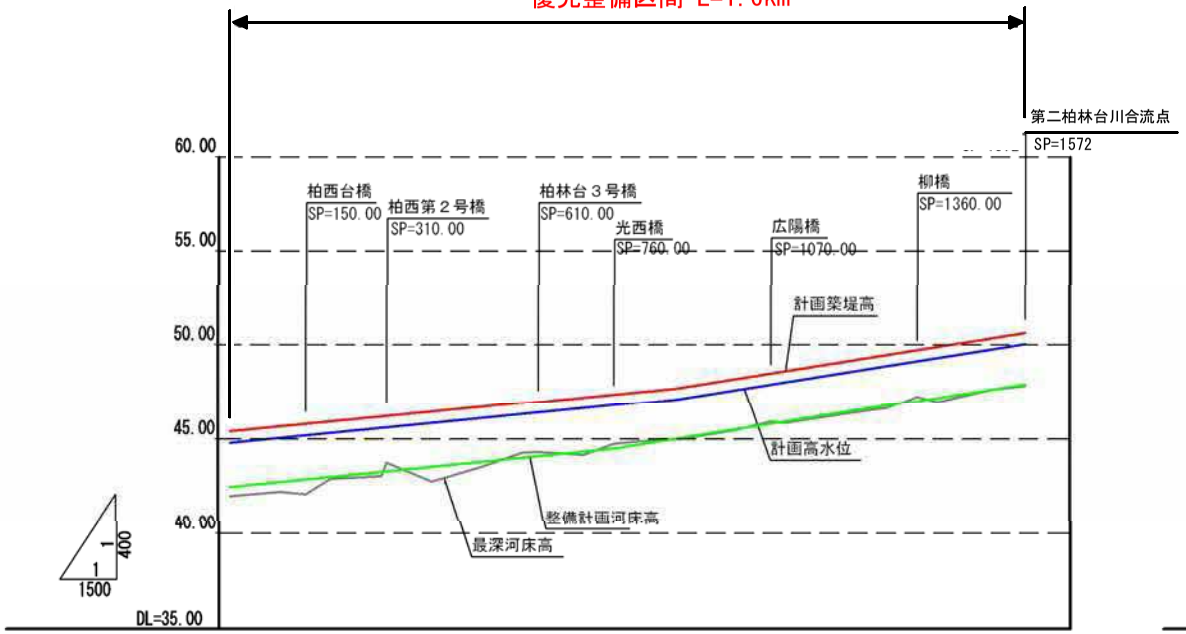

計画築堤高	45.40	47.39 47.71		50.63
計画高水位	44.80	46.79 47.11		50.03
計画高水勾配	1/382		1/236	
整備計画河床高	42.50	44.49 45.01		47.93
整備計画河床勾配	1/382		1/236	
測　　点	0.00 (56.50)	760.00 882.00		1572.00

※整備計画河床高：整備計画における河川工事や施設の維持管理を行う際の参考値

優先整備区間 L=1.0km

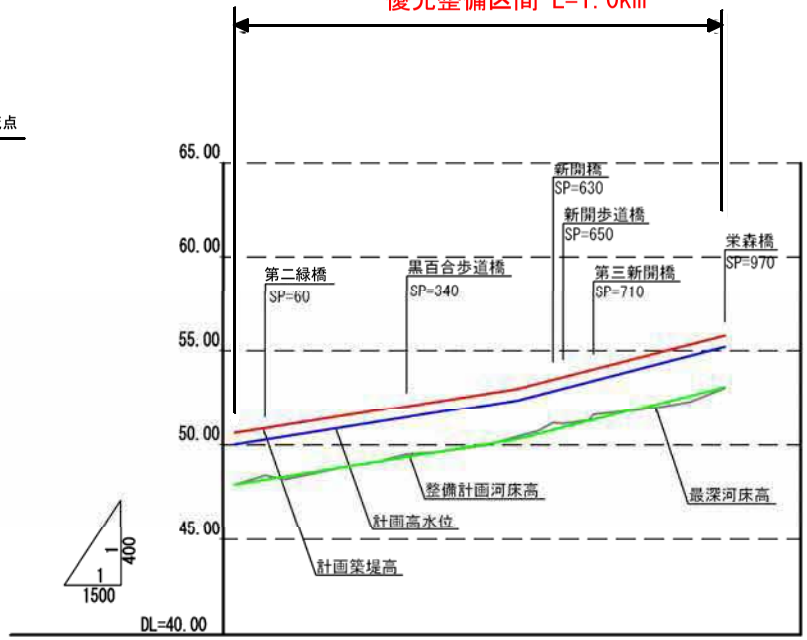

計画築堤高	50.63	53.00		55.80
計画高水位	50.03	52.40		55.20
計画高水勾配	1/236		1/147	
整備計画河床高	47.93	50.30		53.10
整備計画河床勾配	1/236		1/147	
測　　点	0.00	559.00		970.00

※整備計画河床高：整備計画における河川工事や施設の維持管理を行う際の参考値

柏林台川横断図　S=1/200

帯広川合流点から 0.2km 付近

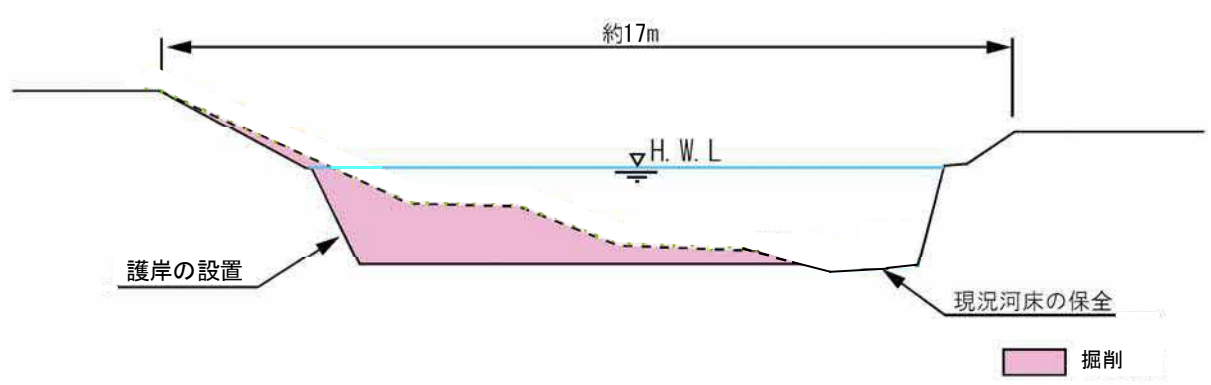

帯広川合流点から 1.0km 付近

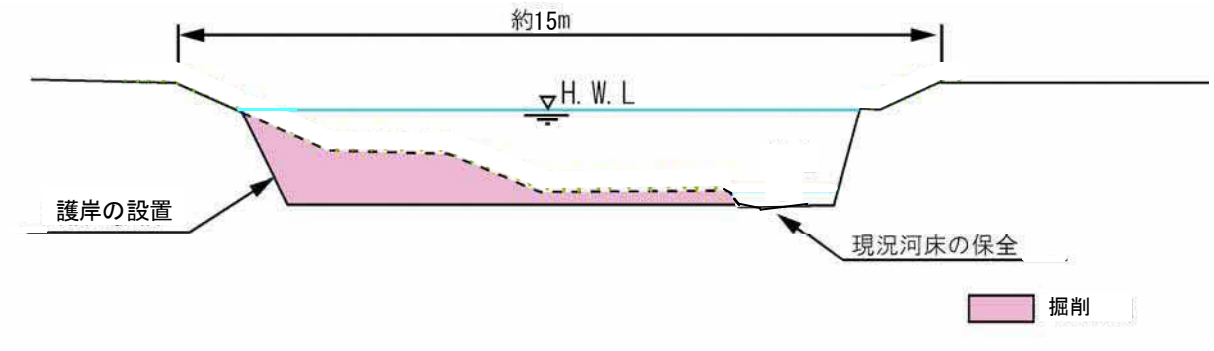

※河道掘削の実施にあたっては、現地の状況等により横断形状が変わることがある。

第二柏林台川横断図　S=1/150

柏林台川合流点付近

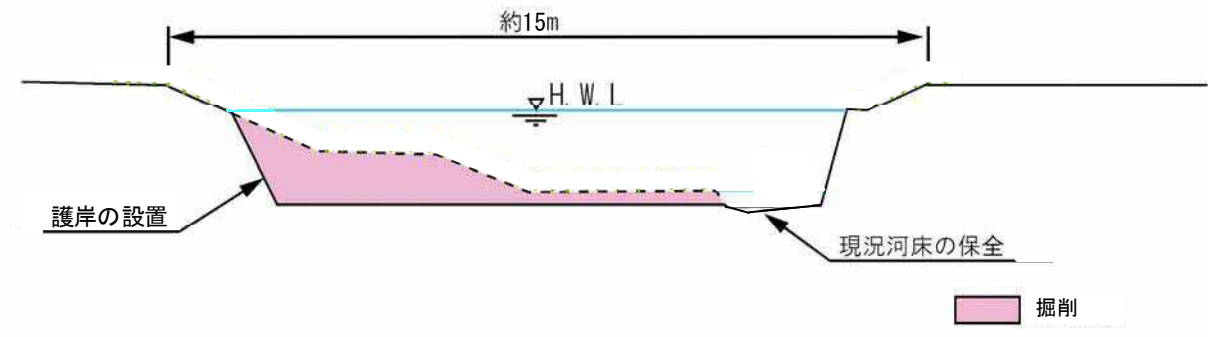

柏林台川合流点から0.8km付近

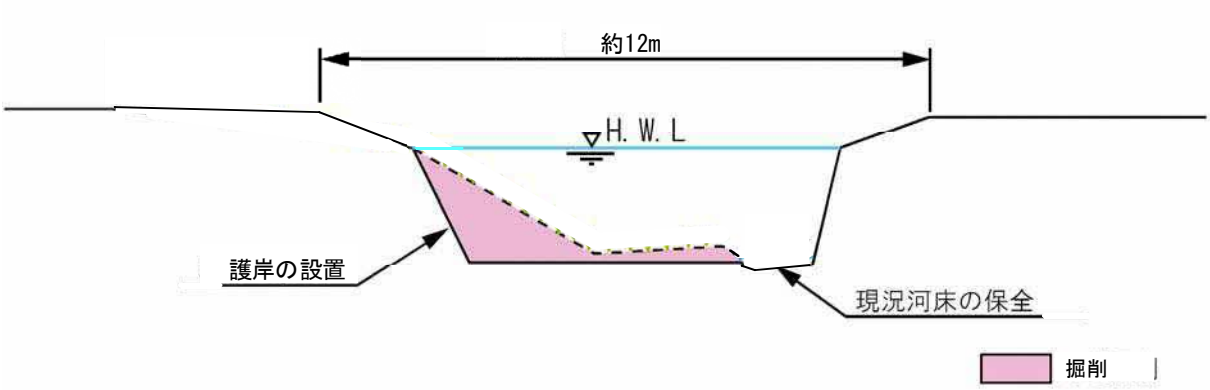

※河道掘削の実施にあたっては、現地の状況等により横断形状が変わることがある。

伏古別川平面図

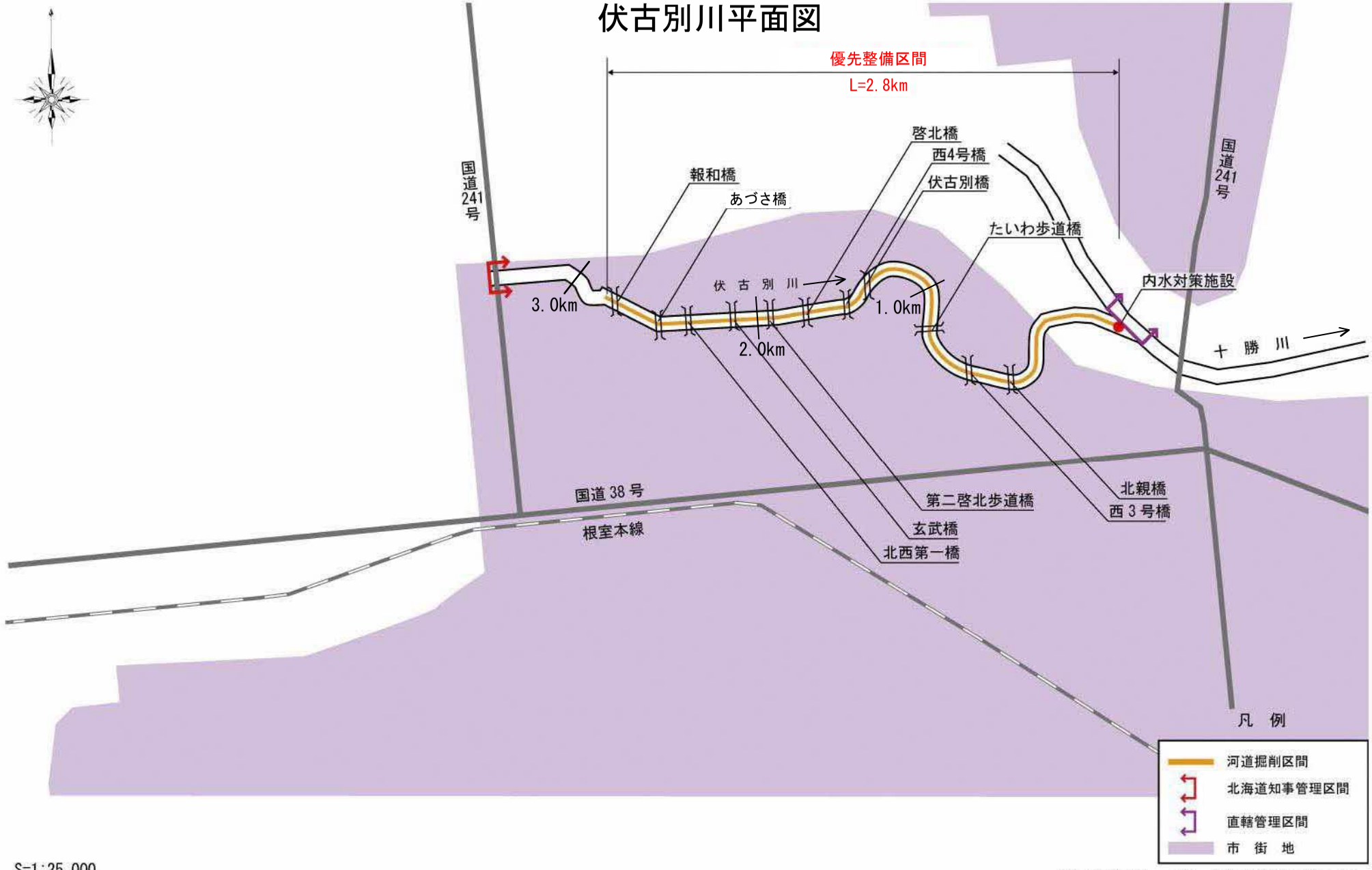

S=1:25,000

0　500m

注）実施にあたっては、今後の測量結果等により、新たに工事が必要となる場合や内容が変更となる場合がある。

伏古別川縦断図

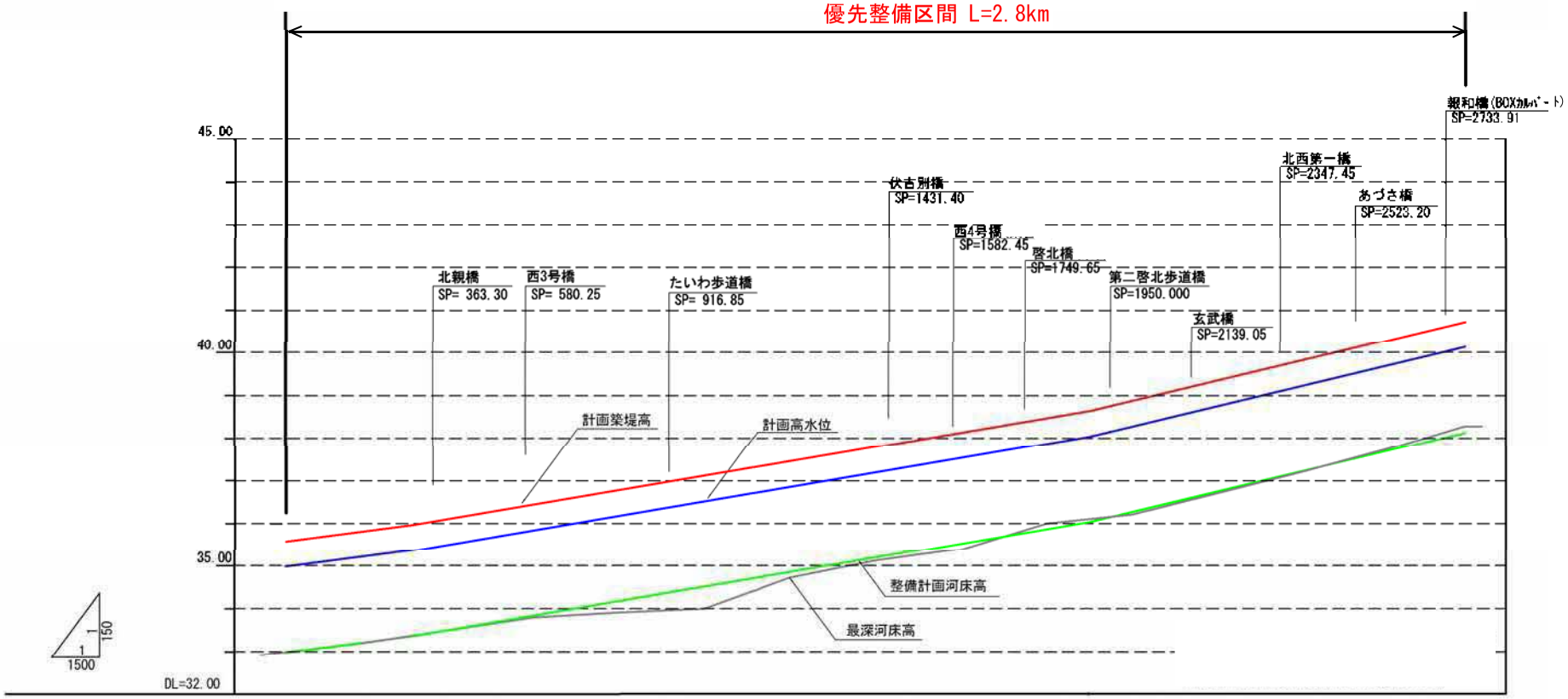

計画築堤高	35.58	35.97		38.64		40.73
計画高水位	34.98	35.37		38.04		40.13
計画高水勾配	1/720		1/600		1/420	
整備計画河床高	32.98	33.37		36.04		38.13
整備計画河床勾配	1/720		1/600		1/420	
測点	20.30	299.07		1932.76		2780.92

※整備計画河床高：整備計画における河川工事や施設の維持管理を行う際の参考値

伏古別川横断図　S=1/200

十勝川合流点から1.6km付近

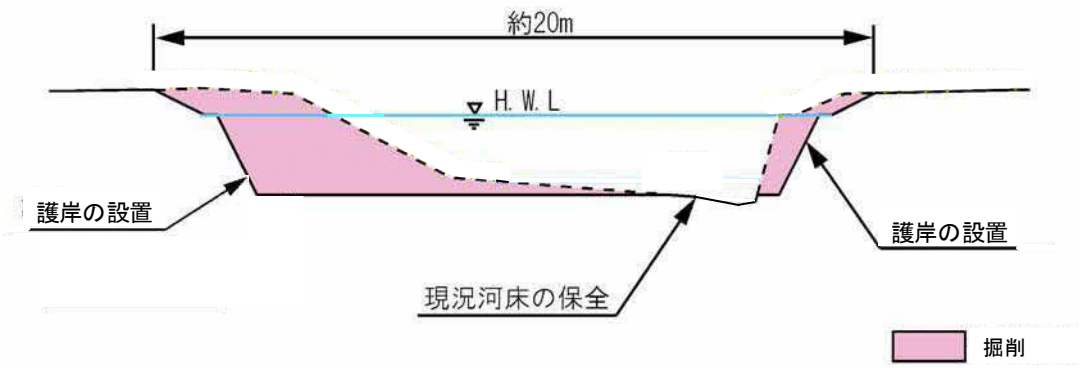

※河道掘削の実施にあたっては、現地の状況等により横断形状が変わることがある。

美生川平面図

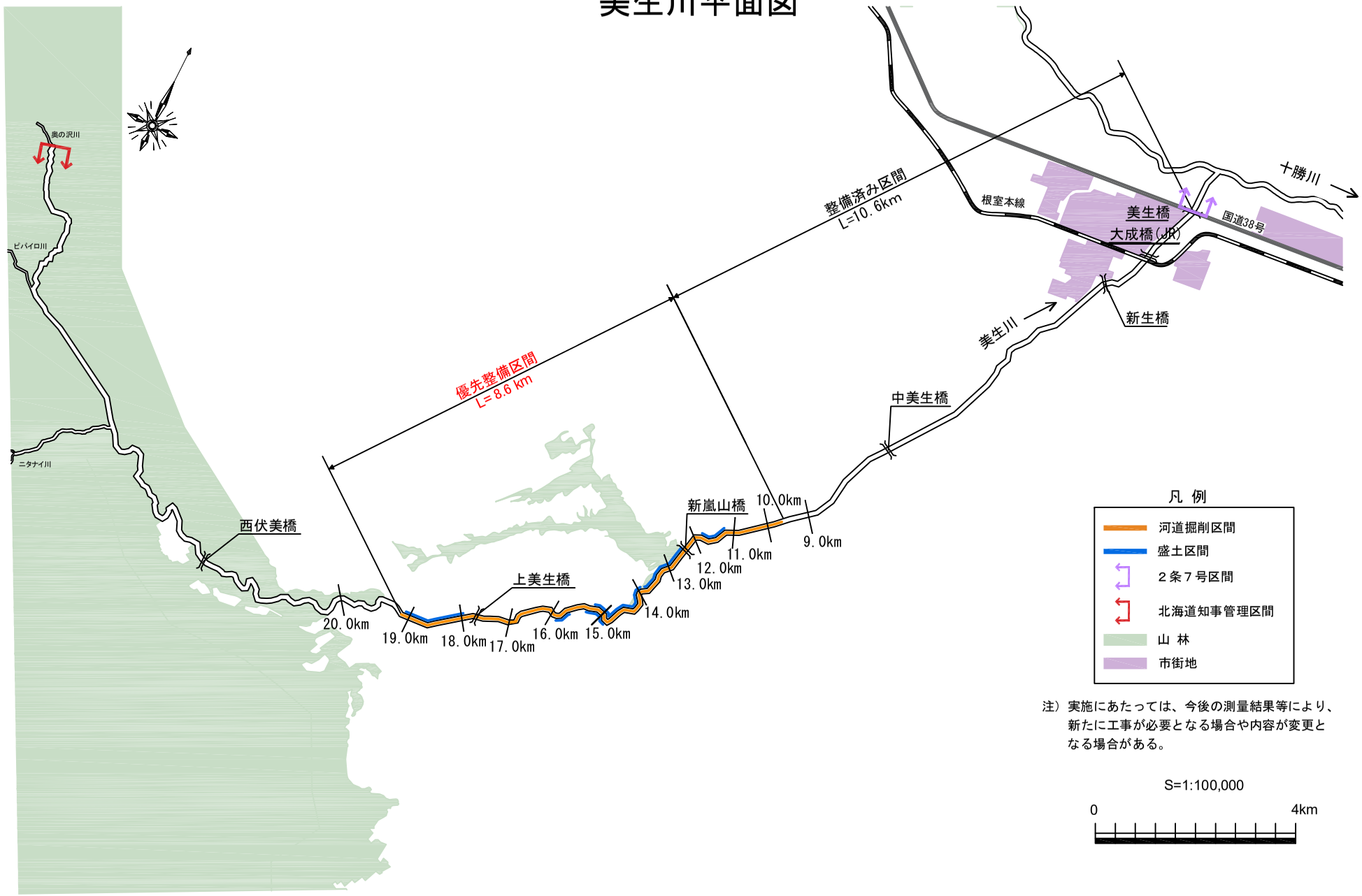

注）実施にあたっては、今後の測量結果等により、新たに工事が必要となる場合や内容が変更となる場合がある。

美生川縦断図

優先整備区間 L=8.6km

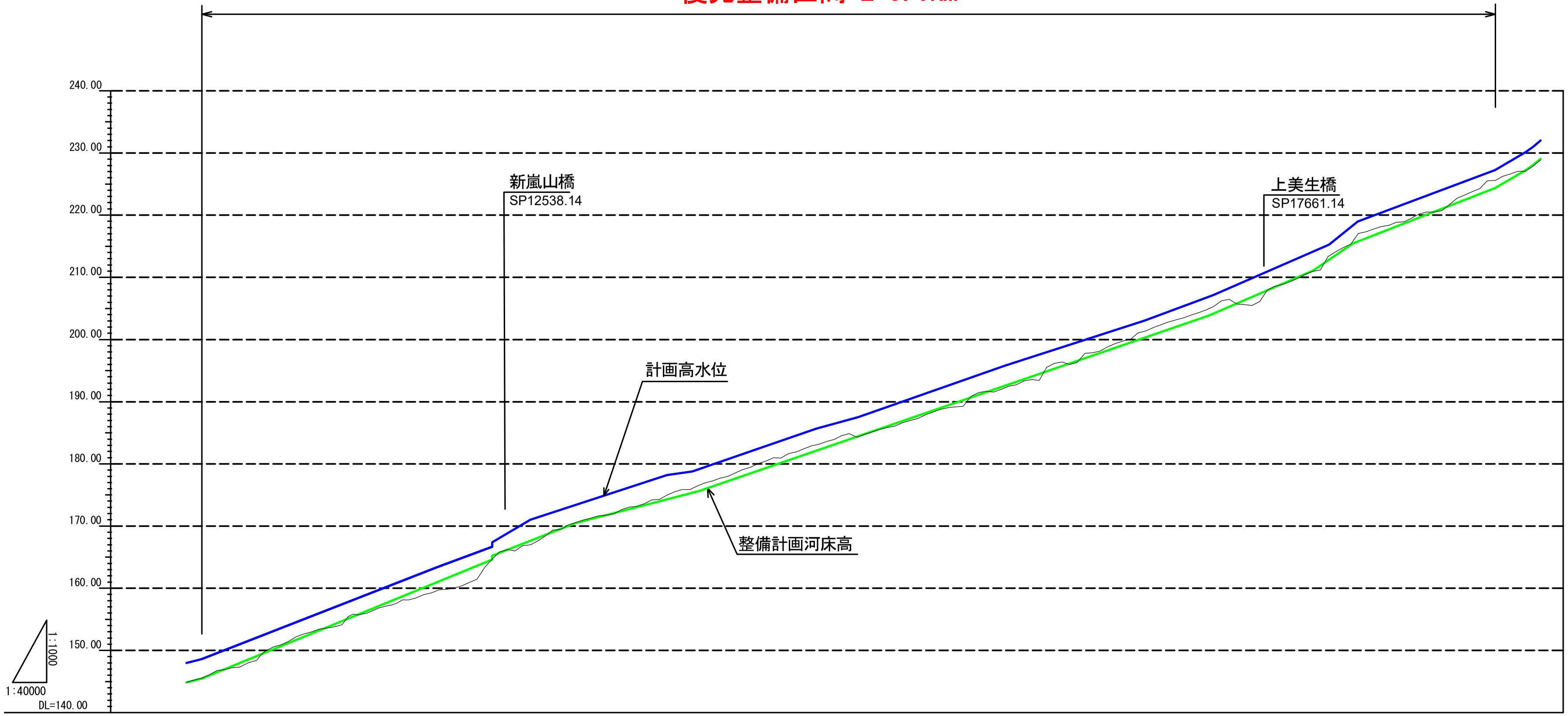

測点	計画高水位	整備計画河床高
10600.00	148.64	145.50
12150.00	163.40	160.11
12600.00	166.69 167.41	164.61 165.25
12851.36	171.00	167.64
13150.00	173.39	170.49
13750.00	178.19	174.29
13915.84	178.76	175.34
13961.88	179.15	175.63
14732.04	185.68	182.10
15007.70	187.51	184.42
15976.81	195.79	192.56
16890.83	202.99	200.24
17315.50	206.85	203.81
17343.55	207.11	204.11
18003.14	214.13	211.05
18106.52	215.23	212.77
18267.53	218.39	215.46
18296.77	218.96	215.74
19200.00	227.25	224.34
19400.00	230.11	227.20

計画高水勾配													
1/99	1/137	1/70	1/125	1/290	1/118	1/151	1/117	1/127	1/110	1/94	1/51	1/109	1/70

整備計画河床勾配							
1/100	1/105	1/158	1/119	1/95	1/60	1/105	1/70

※整備計画河床高：整備計画における河川工事や施設の維持管理を行う際の参考値

美生川横断図　S=1/800

十勝川合流点から 12.8 km付近

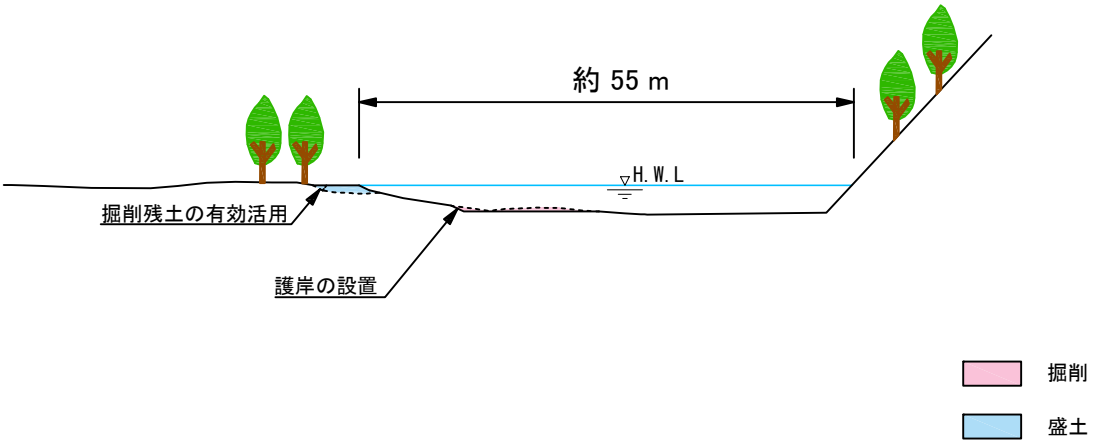

十勝川合流点から 14.0 km付近

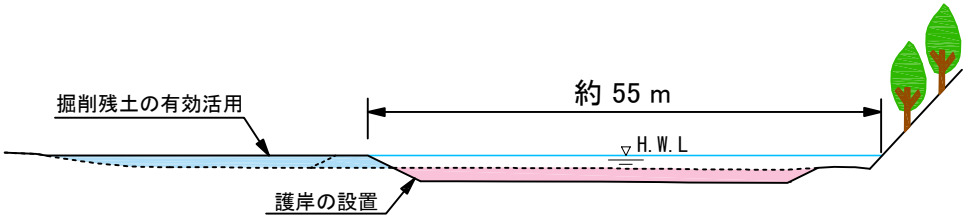

十勝川合流点から 14.6 km付近

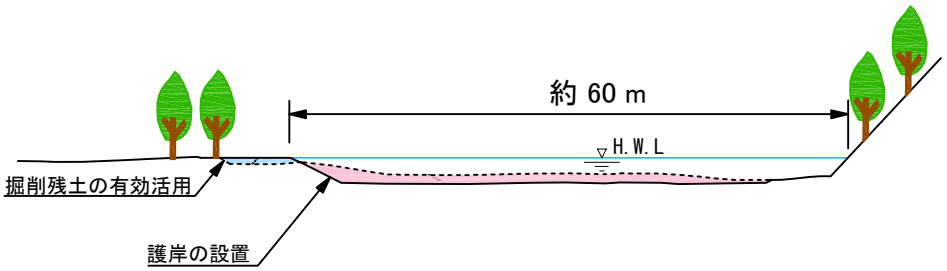

※河道掘削の実施にあたっては、現地の状況等により横断形状が変わることがある。

ピウカ川平面図

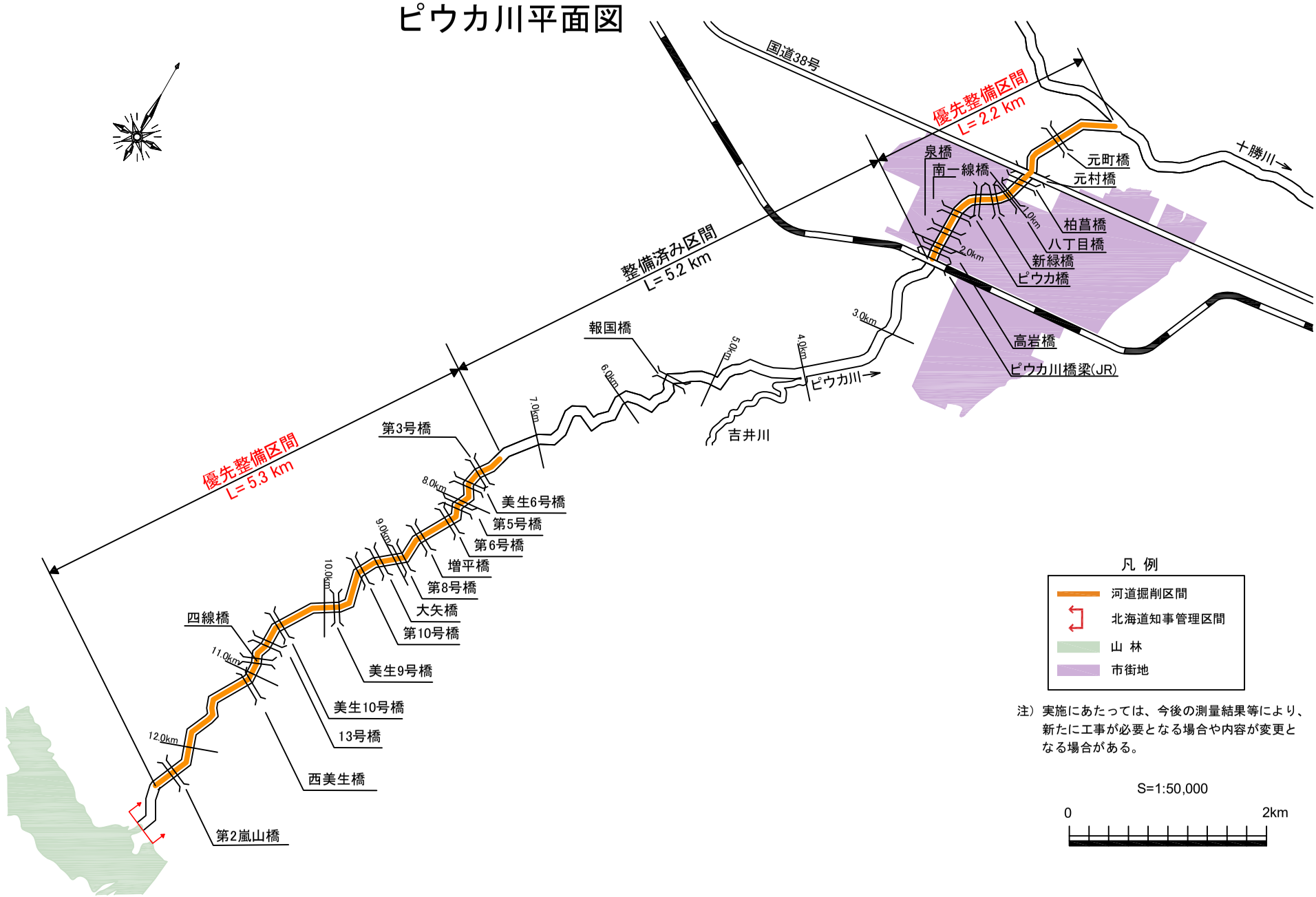

注）実施にあたっては、今後の測量結果等により、新たに工事が必要となる場合や内容が変更となる場合がある。

ピウカ川縦断図（1/3）

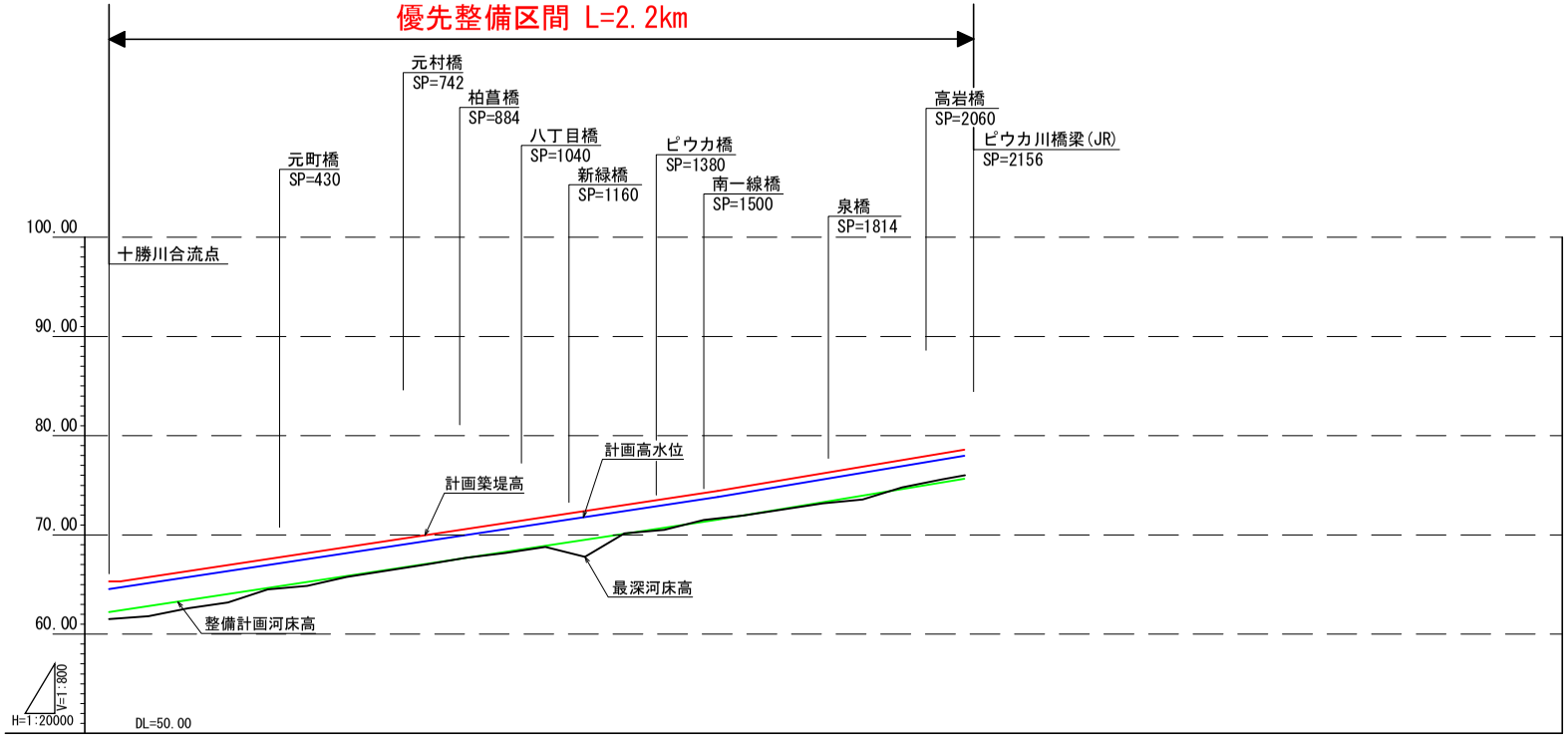

計画築堤高	66.03	73.83	78.57	
計画高水位	64.53 65.43	73.83	77.97	
計画高水勾配		1/165	1/150	
整備計画河床高	62.23 63.13	71.53	75.67	
整備計画河床勾配		1/165	1/150	
測　　点	0.0 148.5	1535.0	2156.0	

※整備計画河床高：整備計画における河川工事や施設の維持管理を行う際の参考値

ピウカ川縦断図（2/3）

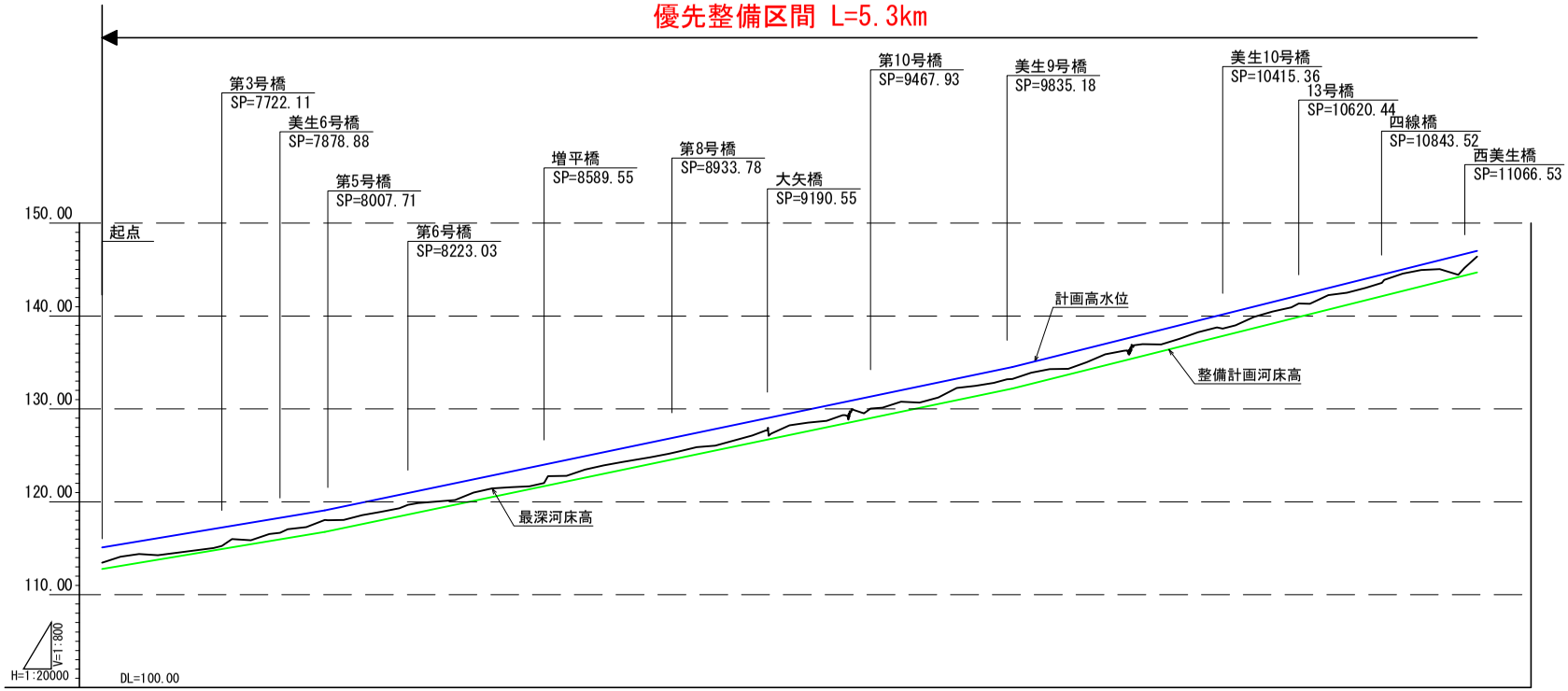

計画高水位	115.07	119.07	134.49	146.99		
計画高水勾配	1/150	1/120	1/100			
整備計画河床高	112.77	116.77	132.19	144.69		
整備計画河床勾配	1/150	1/120	1/100			
測　点	7400.0	8000.0	9850.0	11000.0		

※整備計画河床高：整備計画における河川工事や施設の維持管理を行う際の参考値

ピウカ川縦断図（3/3）

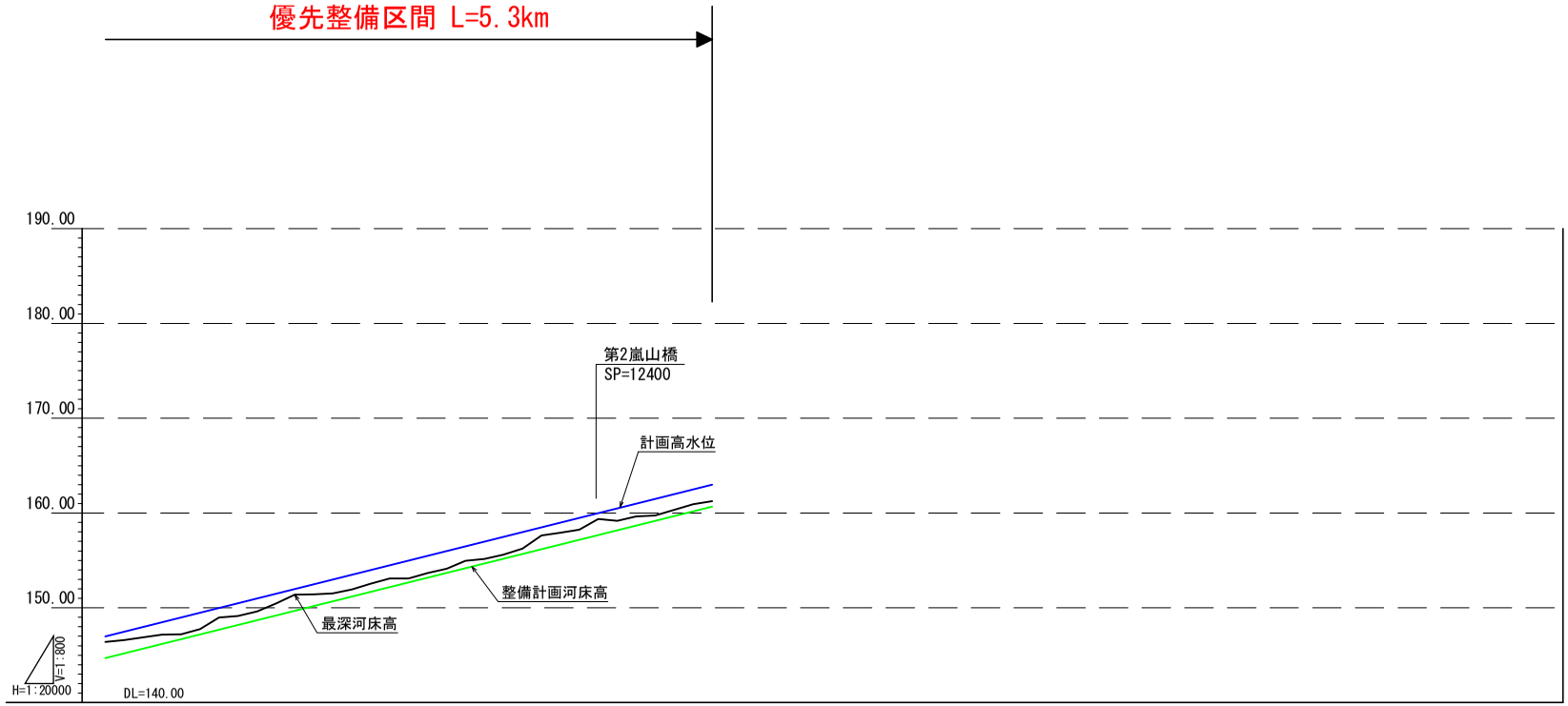

計画高水位	146.99		163.30
計画高水勾配		1/100	
整備計画河床高	144.69		161.00
整備計画河床勾配		1/100	
測　　点	11000.0		12700.0

※整備計画河床高：整備計画における河川工事や施設の維持管理を行う際の参考値

ピウカ川横断図　S=1/250

十勝川合流点から 0.5 km付近

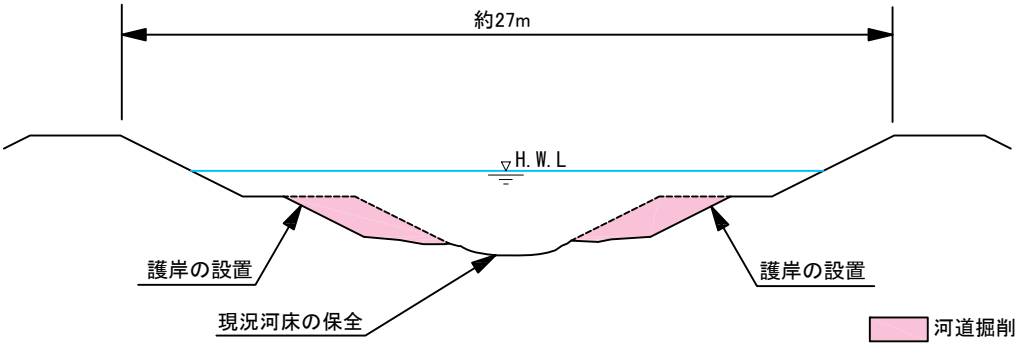

十勝川合流点から 1.5km 付近

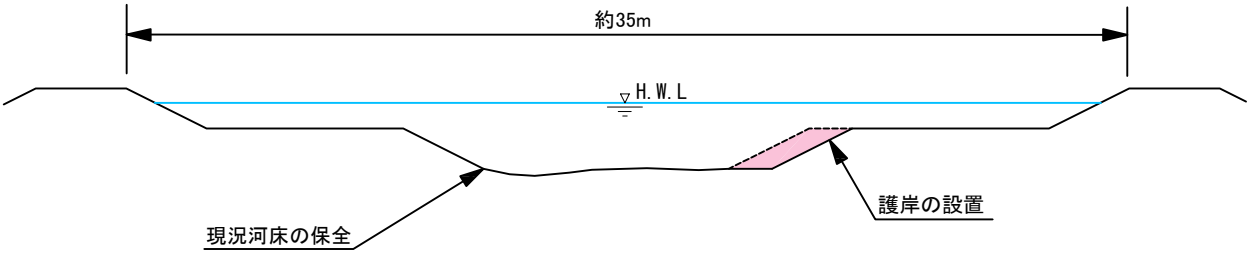

十勝川合流点から 7.5km 付近

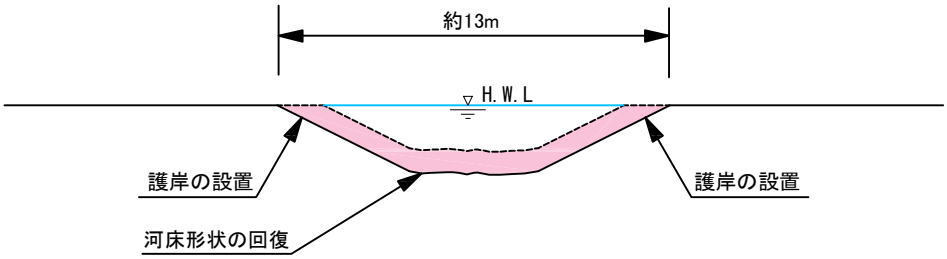

※河道掘削の実施にあたっては、現地の状況等により横断形状が変わることがある。

佐幌川平面図

凡 例

北海道知事管理区間

山 林

市街地

注）実施にあたっては、今後の測量結果等により、新たに工事が必要となる場合や内容が変更となる場合がある。

S=1:150,000

0　5km

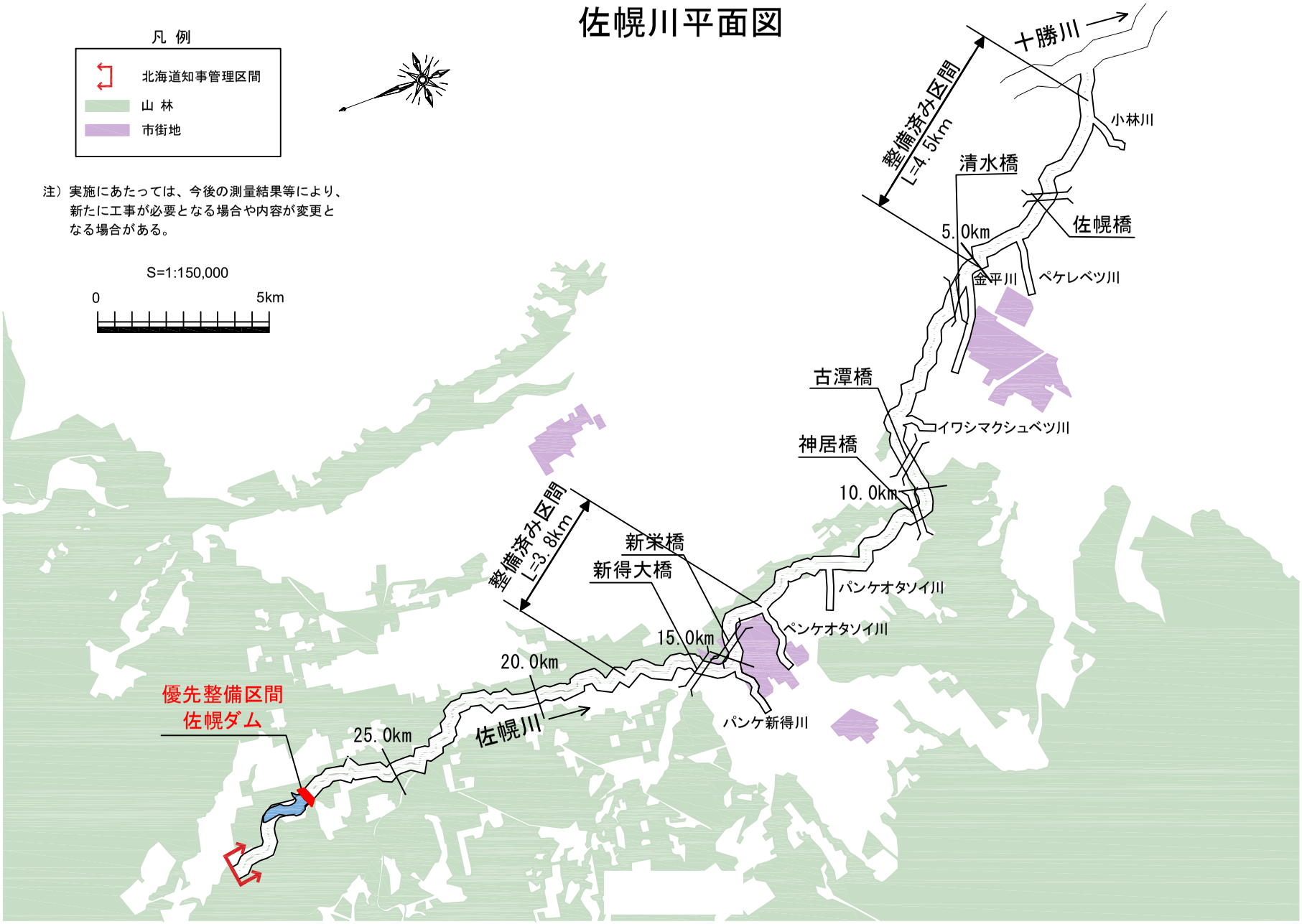

ペケレベツ川平面図

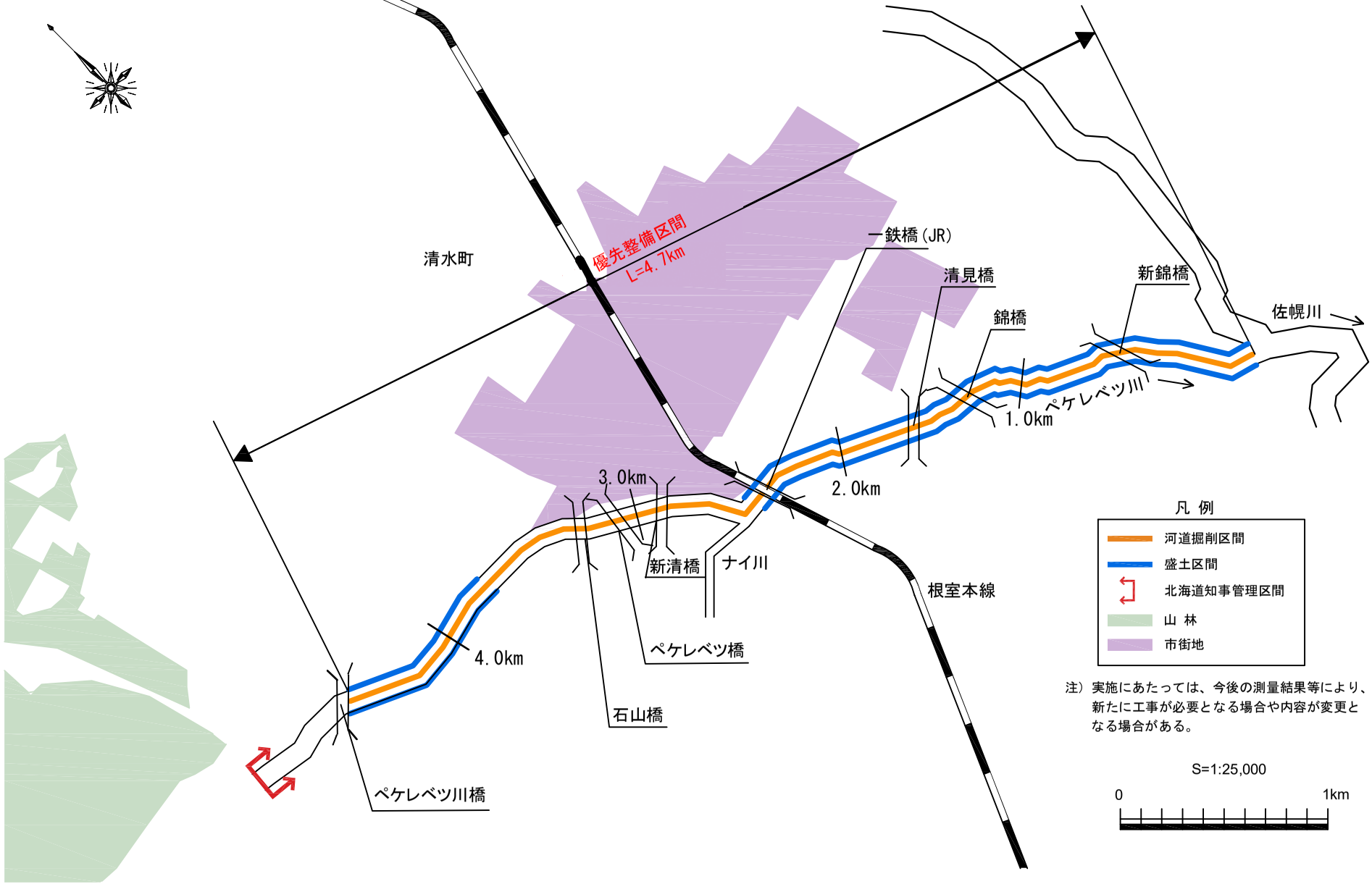

注）実施にあたっては、今後の測量結果等により、新たに工事が必要となる場合や内容が変更となる場合がある。

ペケレベツ川縦断図（1/3）

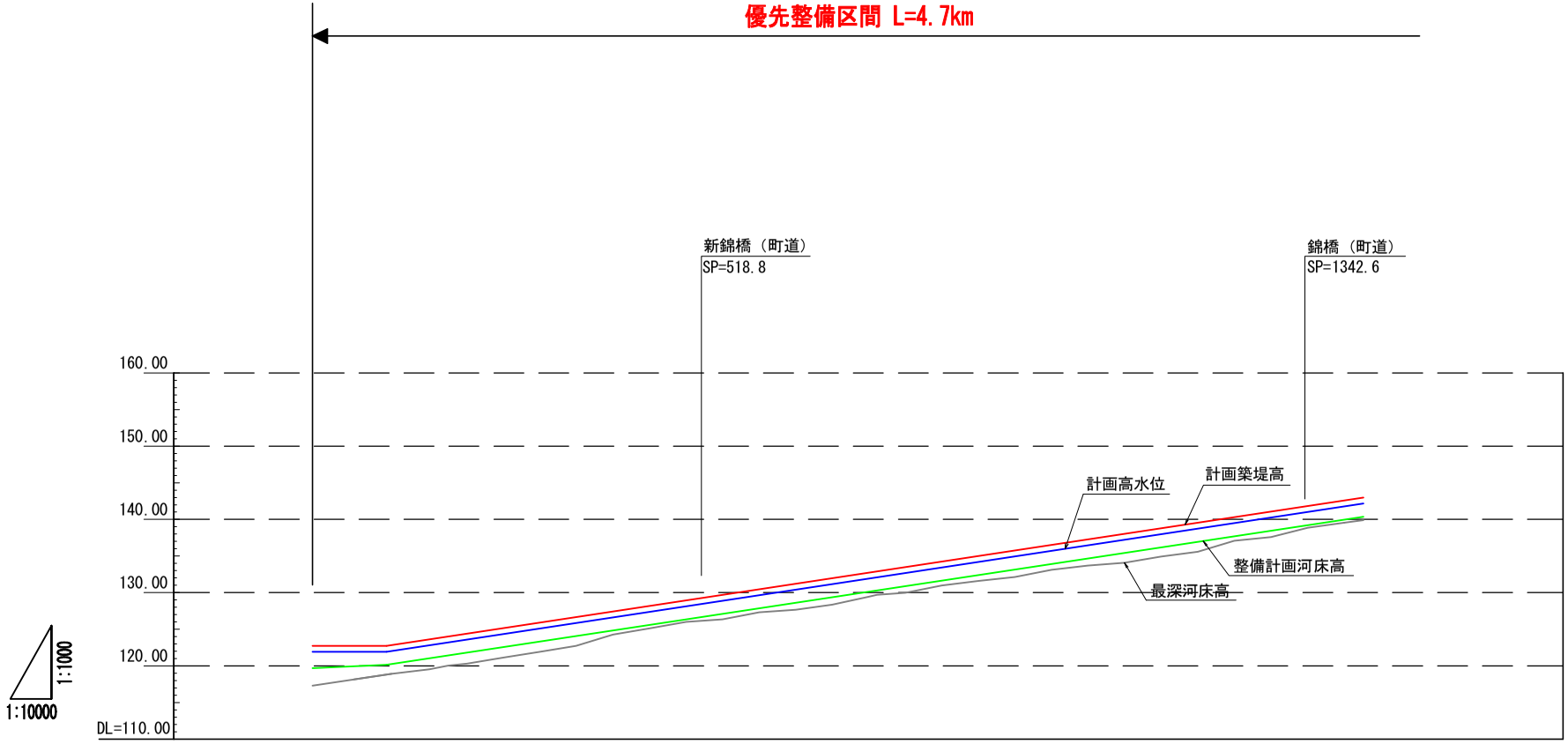

計画築堤高	122.74	122.74	129.24			141.75
計画高水位	121.94	121.94	128.44			140.95
計画高水勾配	LEVEL		1/66			
整備計画河床高	119.68	120.14	126.64			139.15
整備計画河床勾配	1/200		1/66			
測　　点	0.00	91.66	518.80			1342.60

※整備計画河床高：整備計画における河川工事や施設の維持管理を行う際の参考値

ペケレベツ川縦断図（2/3）

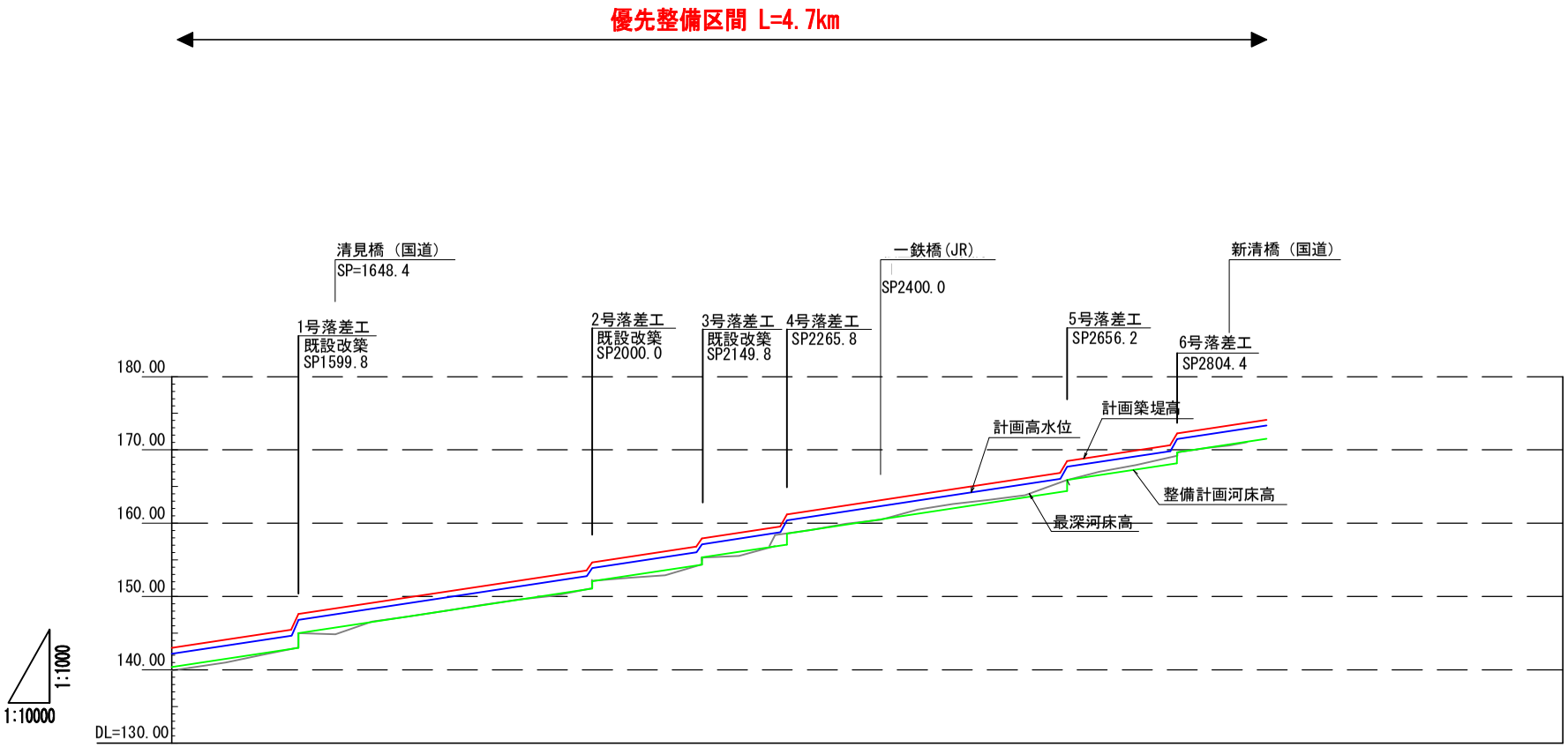

計画築堤高	145.60 147.60	148.32	153.67 154.67	156.94 157.94	159.70 161.20	163.14	166.99 168.49	170.76 172.26	173.34
計画高水位	144.80 146.80	147.52	152.87 153.87	152.87 153.87	158.90 160.40	162.34	166.19 167.69	169.96 171.46	172.54
計画高水勾配									
整備計画河床高	143.00 145.00	145.72	151.07 152.07	154.34 155.34	157.10 158.60	160.54	164.39 165.89	168.16 169.66	170.74
整備計画河床勾配	1/66								
測　点	1599.80	1648.40	2000.00	2149.80	2265.76	2400.00	2656.22	2804.35	2875.70

※整備計画河床高：整備計画における河川工事や施設の維持管理を行う際の参考値

ペケレベツ川縦断図（3/3）

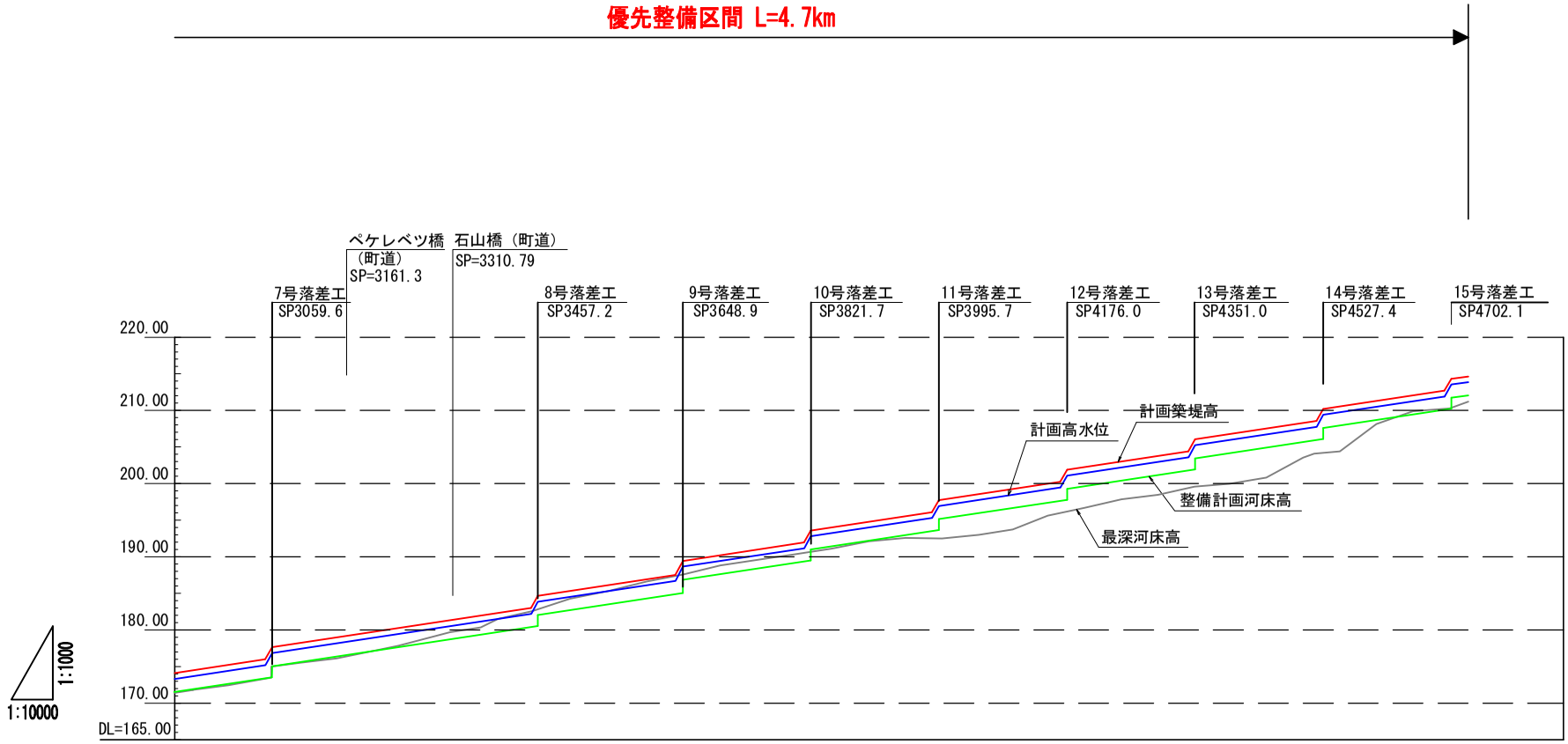

計画築堤高	176.13 177.63	179.13	181.37	183.14 184.64	187.64 189.44	192.09 193.59	196.24 197.74	200.39 201.89	204.54 206.04	208.69 210.19	212.84 214.34 214.69
計画高水位	175.33 176.83	178.33	180.57	182.34 183.84	186.84 188.64	191.29 192.79	195.44 196.94	199.59 201.09	203.74 205.24	207.89 209.39	212.04 213.54 213.89
計画高水勾配											
整備計画河床高	173.53 175.03	176.53	178.77	180.54 182.04	185.04 186.84	189.49 190.99	193.64 195.14	197.79 199.29	201.94 203.44	206.09 207.59	210.24 211.74 212.09
整備計画河床勾配	1/66										
測　点	3059.65	3161.30	3310.79	3457.18	3648.94	3821.69	3995.70	4126.03	4351.04	4527.36	4702.05 4725.75

※整備計画河床高：整備計画における河川工事や施設の維持管理を行う際の参考値

ペケレベツ川横断図　S=1/500

佐幌川合流点から 0.3 km付近

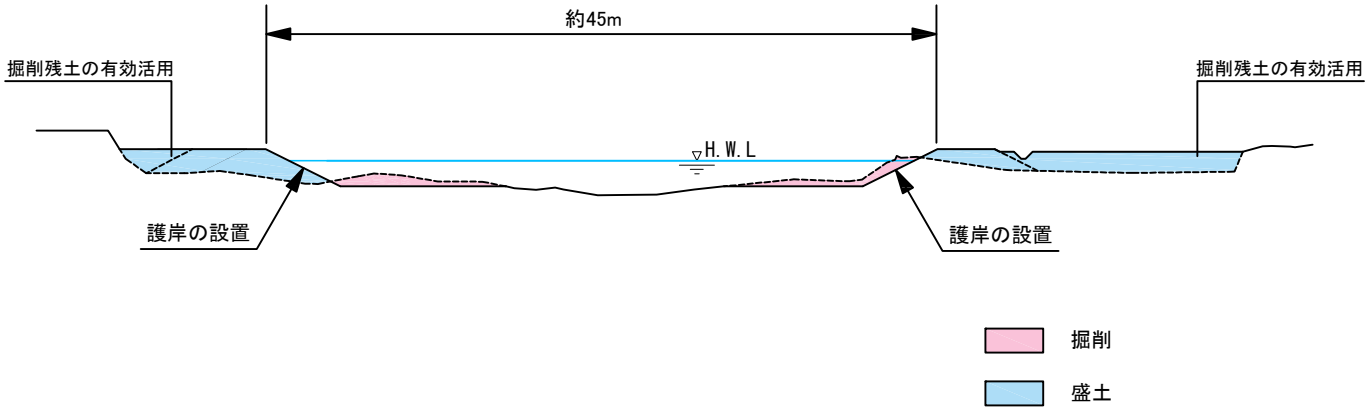

佐幌川合流点から 3.8 km付近

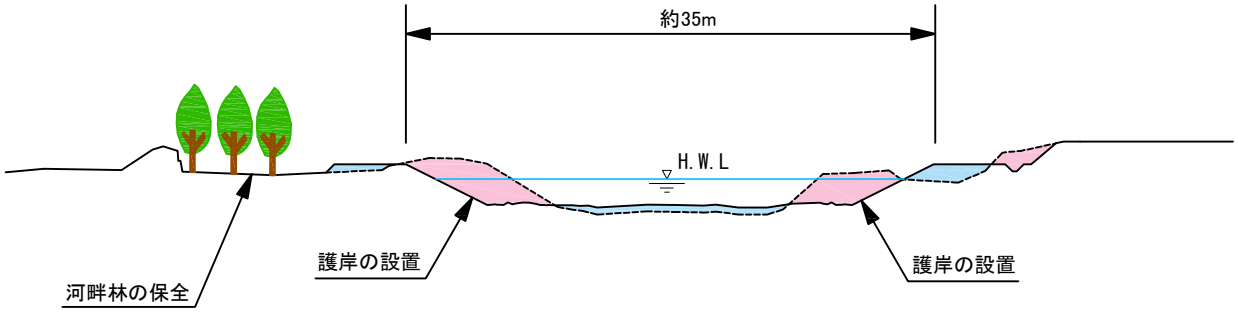

※河道掘削の実施にあたっては、現地の状況等により横断形状が変わることがある。

ペンケオタソイ川・広内川・中新得川平面図

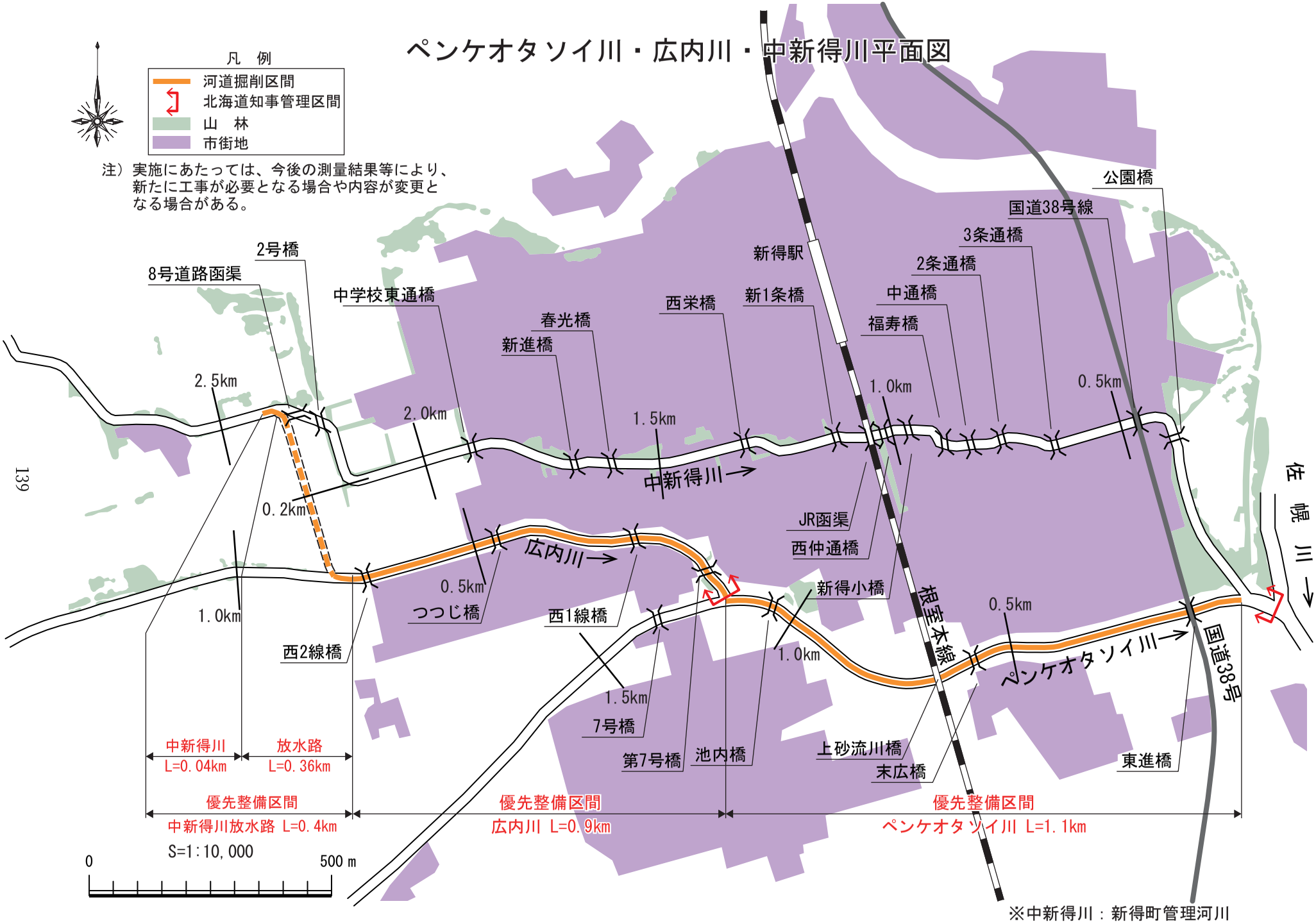

ペンケオタソイ川縦断図

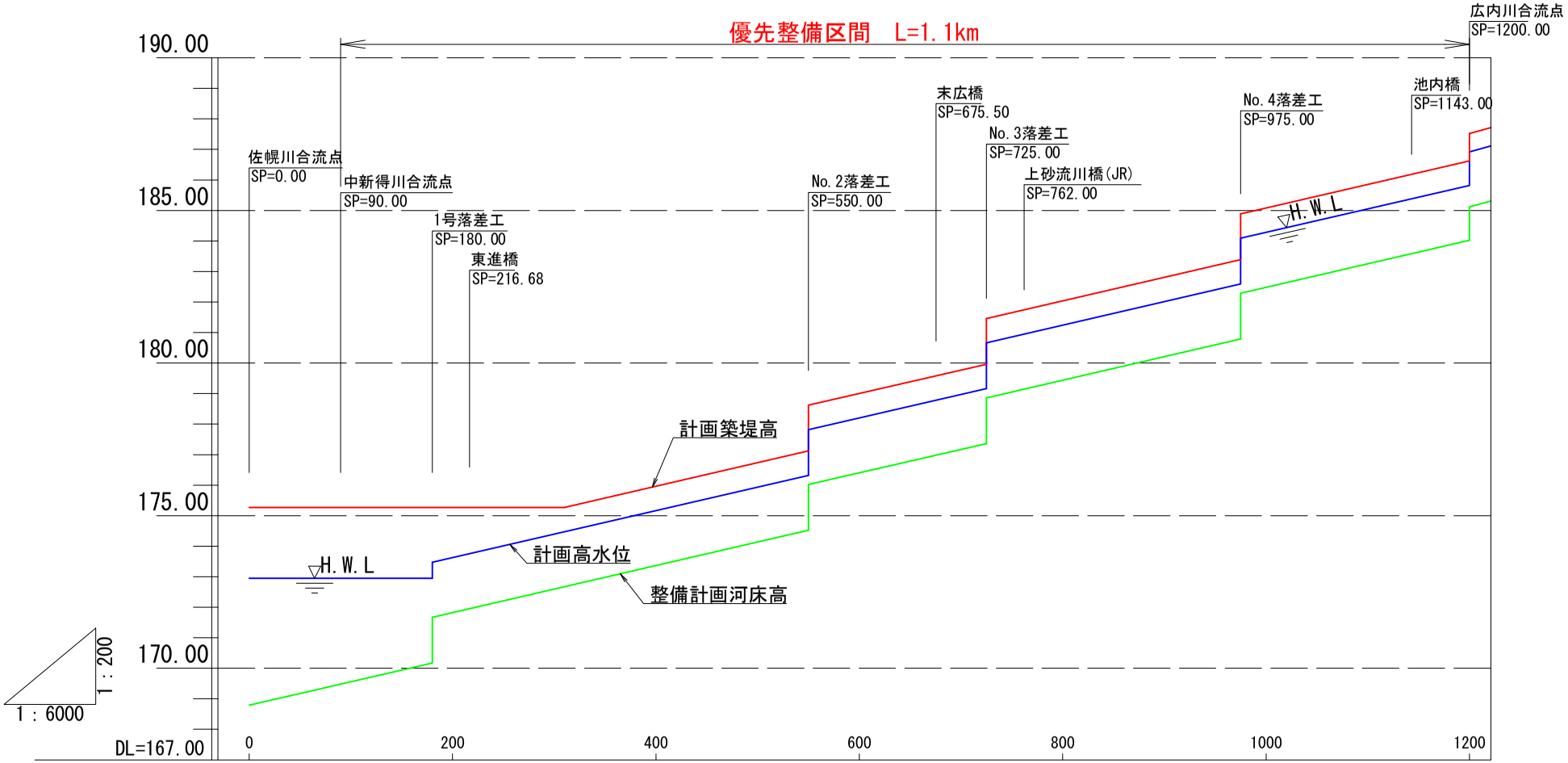

計画築堤高	175.27	175.27 175.27	177.12 178.62	179.96 181.46	183.39 184.89	186.62 187.52
計画高水位	172.95	172.95 173.47	176.32 177.82	179.16 180.66	182.59 184.09	185.82 186.92
計画高水勾配	LEVEL		1/130			
整備計画河床高	168.79	170.17 171.67	174.52 176.02	177.36 178.86	180.79 182.29	184.02 185.12
整備計画河床勾配	1/130					
測　　点	0.00	180.00	550.00	725.00	975.00	1200.00

※整備計画河床高：整備計画における河川工事や施設の維持管理を行う際の参考値

広内川縦断図

優先整備区間　L=0.9km

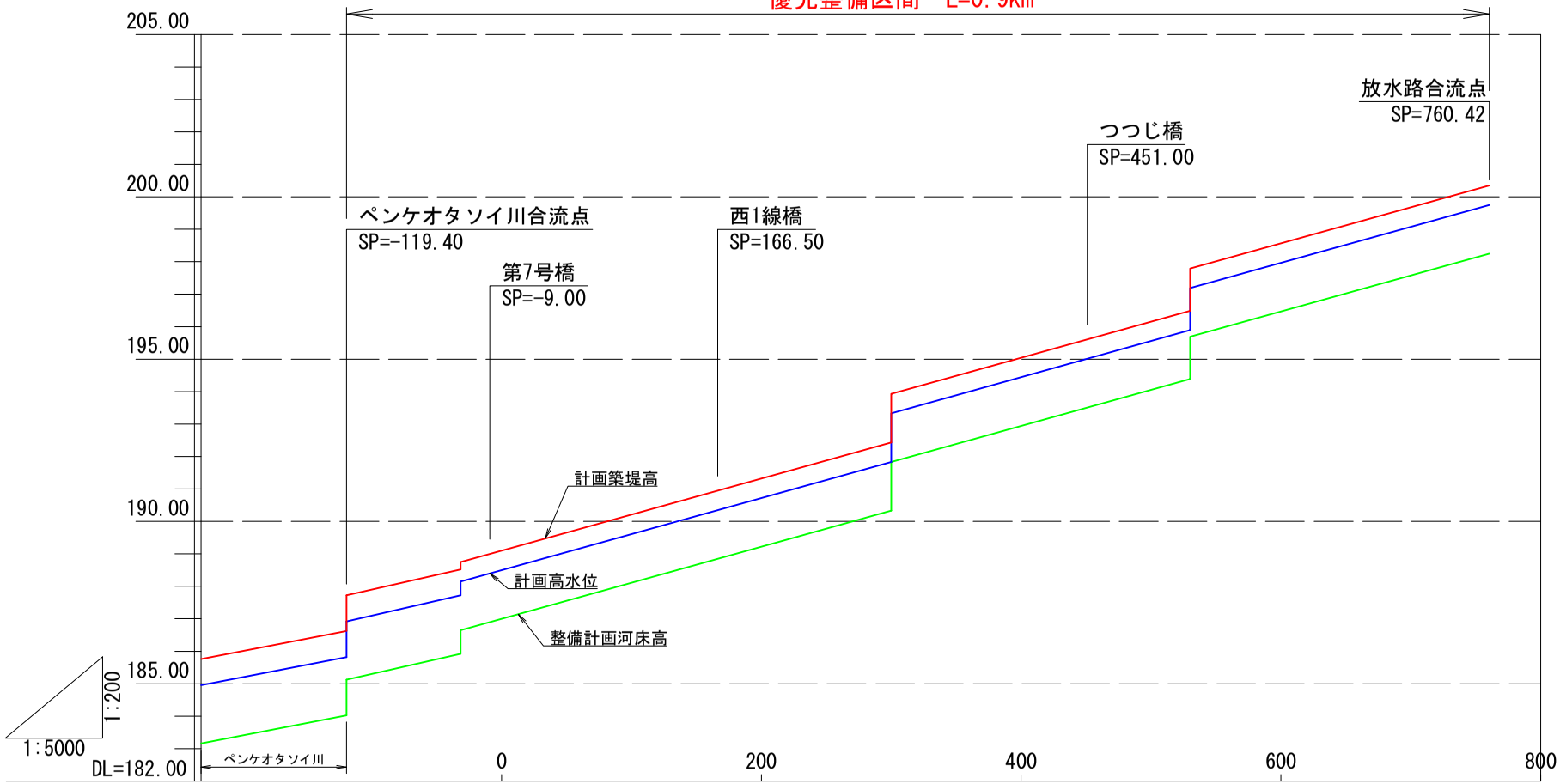

計画築堤高	186.62 187.72	188.52 188.75	189.10	192.43 193.93	196.49 197.79	200.35
計画高水位	185.82 186.92	187.72 188.15	188.50	191.83 193.33	195.89 197.19	199.75
計画高水勾配	1/130	1/110		1/90		
整備計画河床高	184.02 185.12	185.92 186.65	187.00	190.33 191.83	194.39 195.69	198.25
整備計画河床勾配	1/130	1/110		1/90		
測　　点	-119.40	-31.40	0.00	300.00	530.00	760.42

※整備計画河床高：整備計画における河川工事や施設の維持管理を行う際の参考値

中新得川放水路縦断図

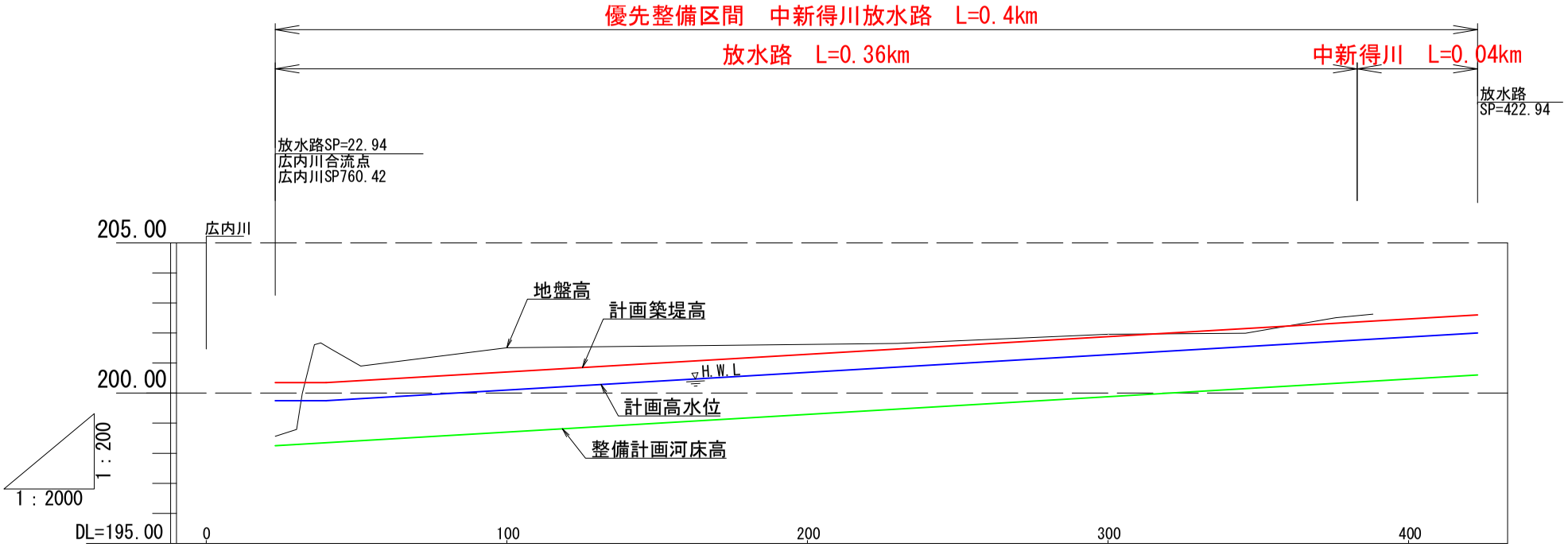

	計画築堤高	200.35		202.60
	計画高水位	199.75		202.00
	計画高水勾配		1/170	
	整備計画河床高	198.25		200.60
	整備計画河床勾配		1/170	
	測　　点	0.00	22.94	422.94

※整備計画河床高：整備計画における河川工事や施設の維持管理を行う際の参考値

ペンケオタソイ川横断図

中新得川合流点から 0.5km付近

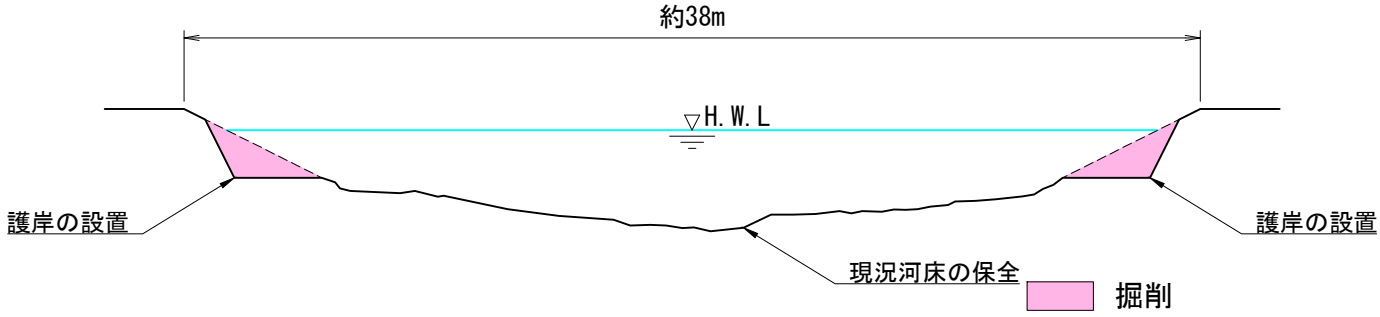

※河道掘削の実施にあたっては、現地の状況等により横断形状が変わることがある。

広内川横断図　S=1:200

ペンケオタソイ川合流点から 0.4km付近

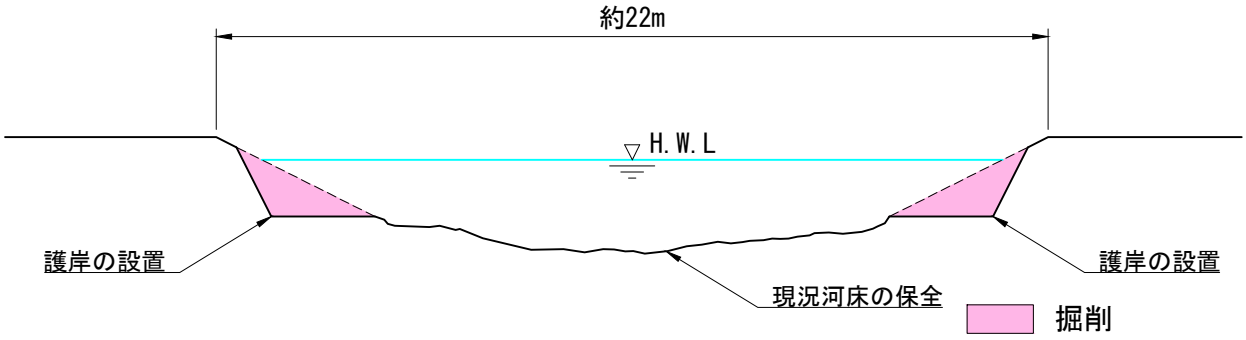

※河道掘削の実施にあたっては、現地の状況等により横断形状が変わることがある。

中新得川横断図　S=1:200

広内川合流点から 0.4km付近

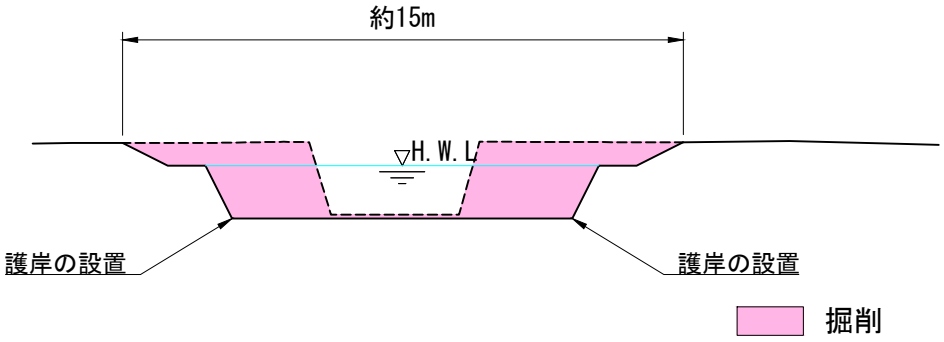

中新得川放水路横断図　S=1:200

広内川合流点から 0.3km付近

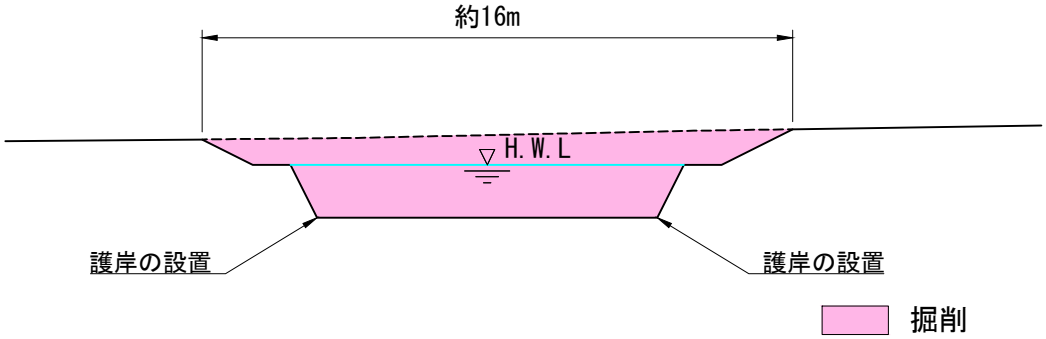

※河道掘削の実施にあたっては、現地の状況等により横断形状が変わることがある。

パンケ新得川平面図

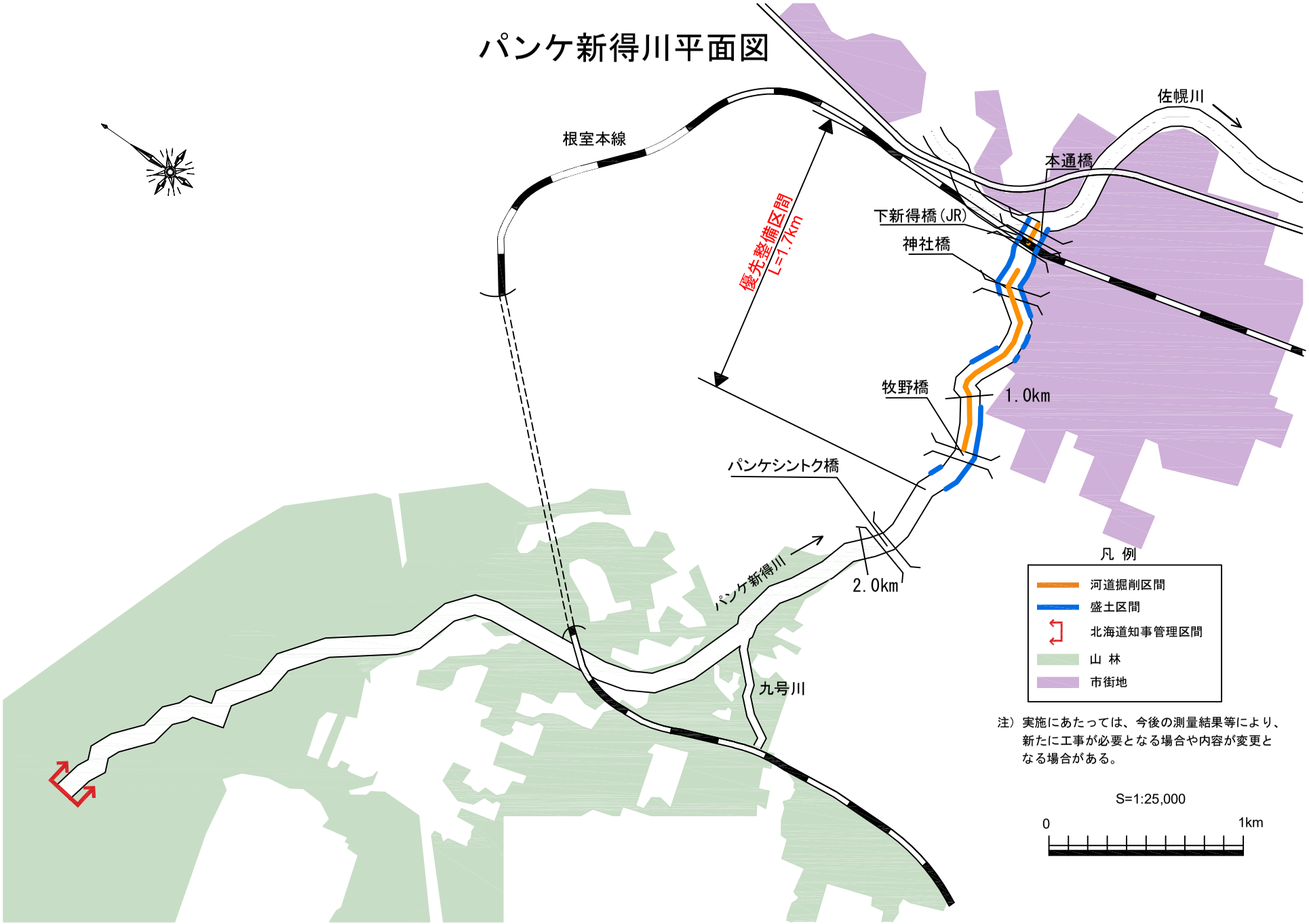

注）実施にあたっては、今後の測量結果等により、新たに工事が必要となる場合や内容が変更となる場合がある。

パンケ新得川縦断図

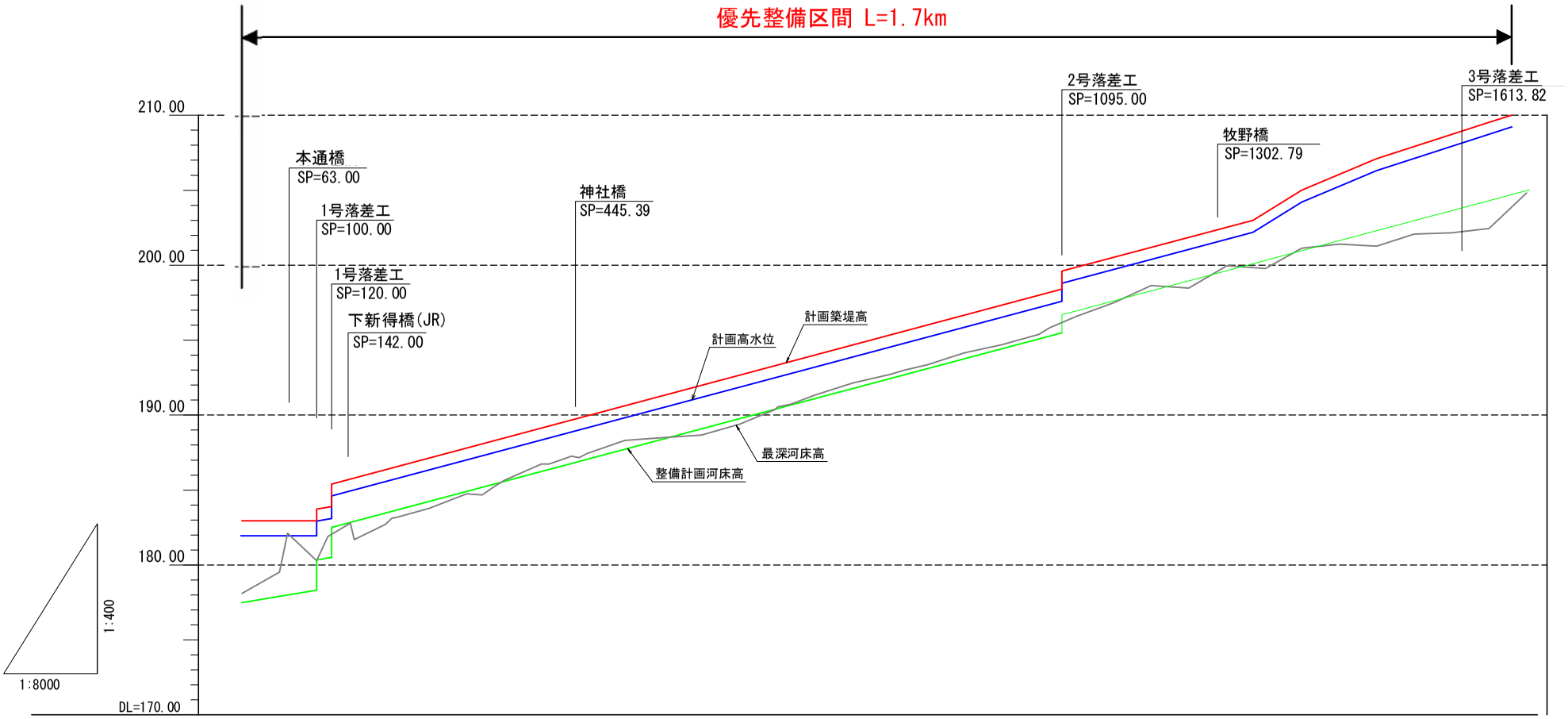

計画築堤高	182.94	182.94	182.94 183.33 183.40 185.40	185.69	189.74	198.40 199.60	202.37	203.00	207.11	210.01
計画高水位	181.94	181.94	181.94 182.33 182.40 184.40	184.89	188.94	197.60 198.80	201.57	202.20	206.31	209.21
計画高水勾配	LEVEL	i=1/75	i=1/50	i=1/62
整備計画河床高	177.50	178.03	178.33 180.33 182.50 182.50	182.79	186.84	195.50 196.70	199.47	200.10
整備計画河床勾配	i=1/120	i=1/75
測　点	0.00	63.00	100.00 120.00	141.91	445.39	1095.00	1302.79 (1302.35)	1350.00	1500.00	1613.82	1680.00

※整備計画河床高：整備計画における河川工事や施設の維持管理を行う際の参考値

パンケ新得川横断図　S=1/400

佐幌川合流点から 0.4km付近

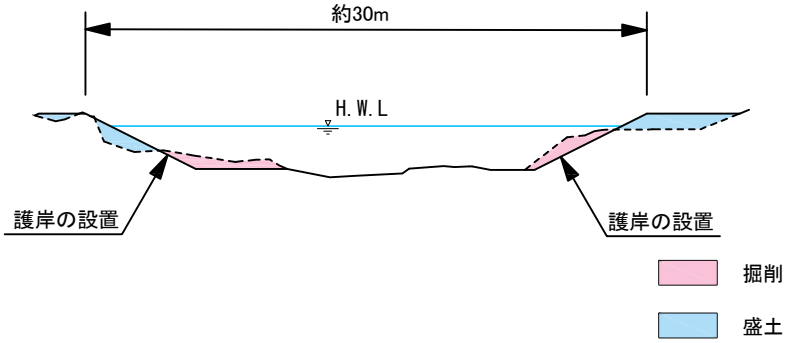

佐幌川合流点から 0.6km付近

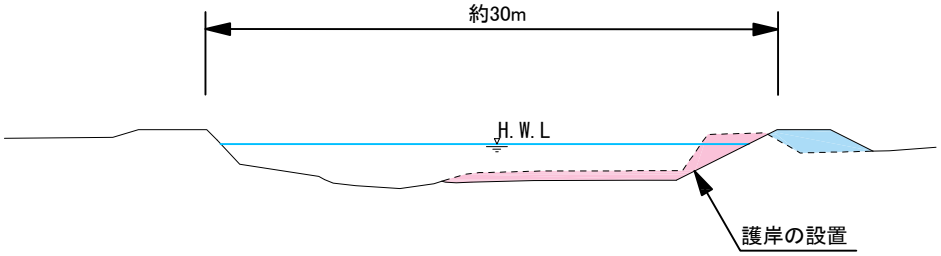

佐幌川合流点から 1.2km付近

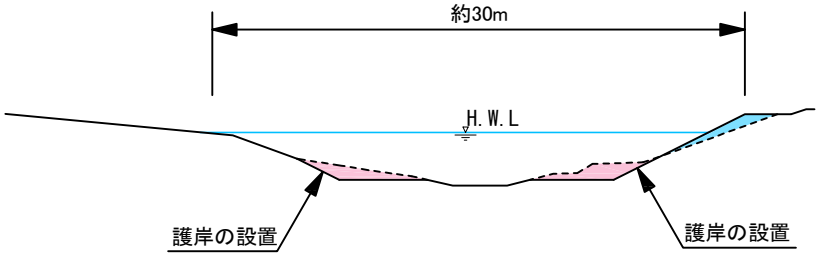

※河道掘削の実施にあたっては、現地の状況等により横断形状が変わることがある。