資料３

河道内樹木伐採について

令和２年度 第3回北海道管理河川の川づくりワーキング
令和３年（2021年）２月２６日

本製品を複製する場合には、国土地理院の長の承認を得なければならない。

コンテンツ

1. 河道内樹木伐採のあり方について　・・・3
2. R２年度 河道内樹木伐採予定の概要　・・4
3. 帯広川での河道内樹木伐採　・・・・・・・6
4. 旧途別川での河道内樹木伐採　・・・・・・8
5. 売買川での河道内樹木伐採　・・・・・・１０
6. 十弗川での河道内樹木伐採　・・・・・・１２
7. 士幌川での河道内樹木伐採　・・・・・・１４
8. 途別川での河道内樹木伐採　・・・・・・１６
9. ピウカ川での河道内樹木伐採　・・・・・１８
10. 茂発谷川での河道内樹木伐採　・・・・・２０
11. 居辺川での河道内樹木伐採　・・・・・・２２

1．河道内樹木伐採のあり方について

伐採時の樹木保全　川づくりワーキングでの協議に基づく

* 基本的に、河道幅（堤防と堤防の間の距離）10%以内の幅で樹木帯を保全します。
* 魚類などへの日陰の提供や流路の河岸保護のために、水際に近い箇所での保全を原則とします。
* 保全候補樹種がある場合は、その樹木を含む保全設定を検討します。
* 片岸が住宅地に接する場合は、反対側での保全設定を検討します。
* ハリエンジュ（外来種）は伐採対象とします。
* その他、地元住民の要望も踏まえて伐採方法や保全対象木、伐採対象木を検討します（ドロヤナギ等）。

そのほかに伐採時期について委員から以下の内容案が出されています。

* 伐採時期はできるだけ鳥類の繁殖時期を避け、可能な場合は10月以降とする。

2．R２年度 河道内樹木伐採予定の概要

R2年度　河道内樹木伐採予定箇所 ①

市町村	河川名	伐採区間
帯広市	帯広川	西四条橋～西七条橋　延長 0.4 km
幕別町	旧途別川	相川17号橋～千住6線新橋　延長 1.0 km
帯広市	売買川	鉄平橋~日甜橋　延長 1.0 km
池田町	十弗川	東台１号橋橋上流部　延長 0.7 km

市町村	河川名	伐採区間
音更町	士幌川	長流枝内川合流点下流部　延長 0.2km
幕別町	途別川	六間橋～途別1号橋　延長 1.0 km
芽室町	ピウカ川	第1号橋～南4線橋　延長 0.3 km

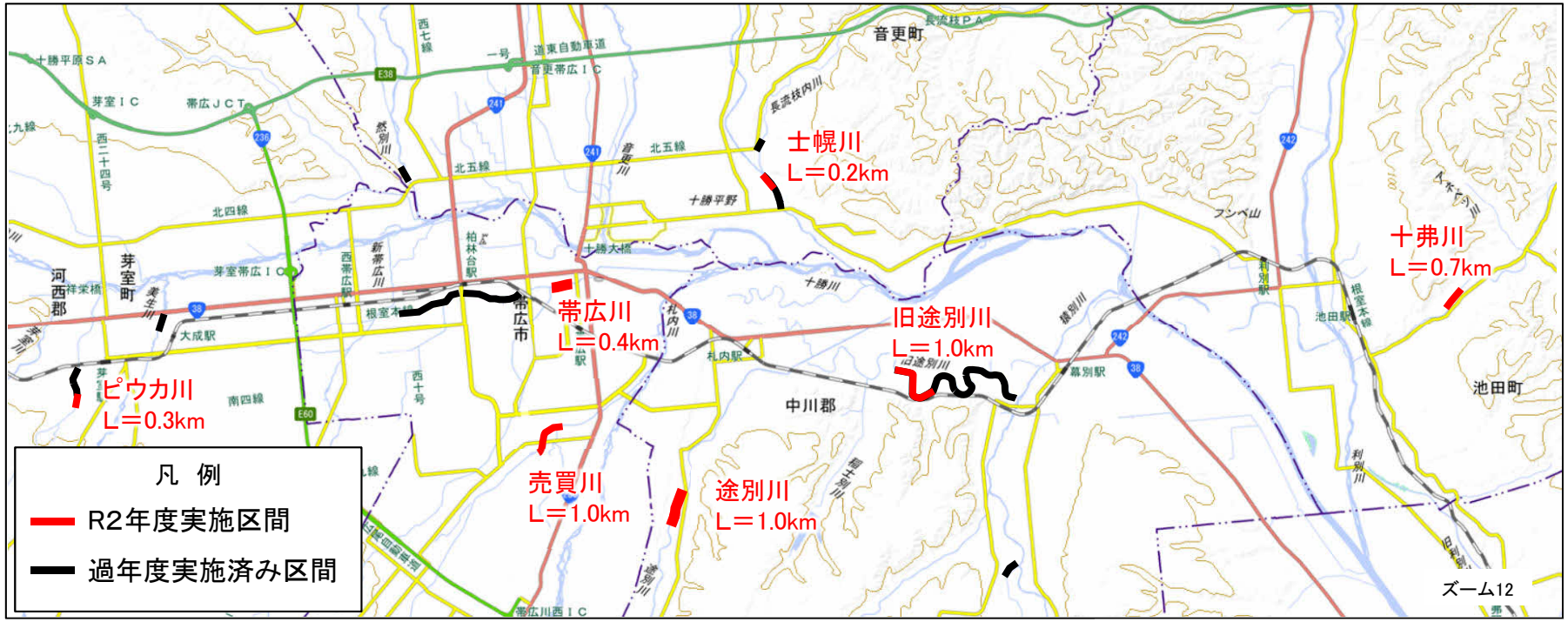

測量法に基づく国土地理院長承認（複製）R 3JHf 107

2．R２年度 河道内樹木伐採予定の概要

R2年度　河道内樹木伐採予定箇所 ②

市町村	河川名	伐採区間
幕別町	茂発谷川	無名橋の下流部(字新和) 延長 0.35 km

市町村	河川名	伐採区間
上士幌町	居辺川	居辺橋(上流※1)の上下流部 延長 0.2 km

※1：居辺川には居辺橋が2橋あり、そのうち上流のもの。

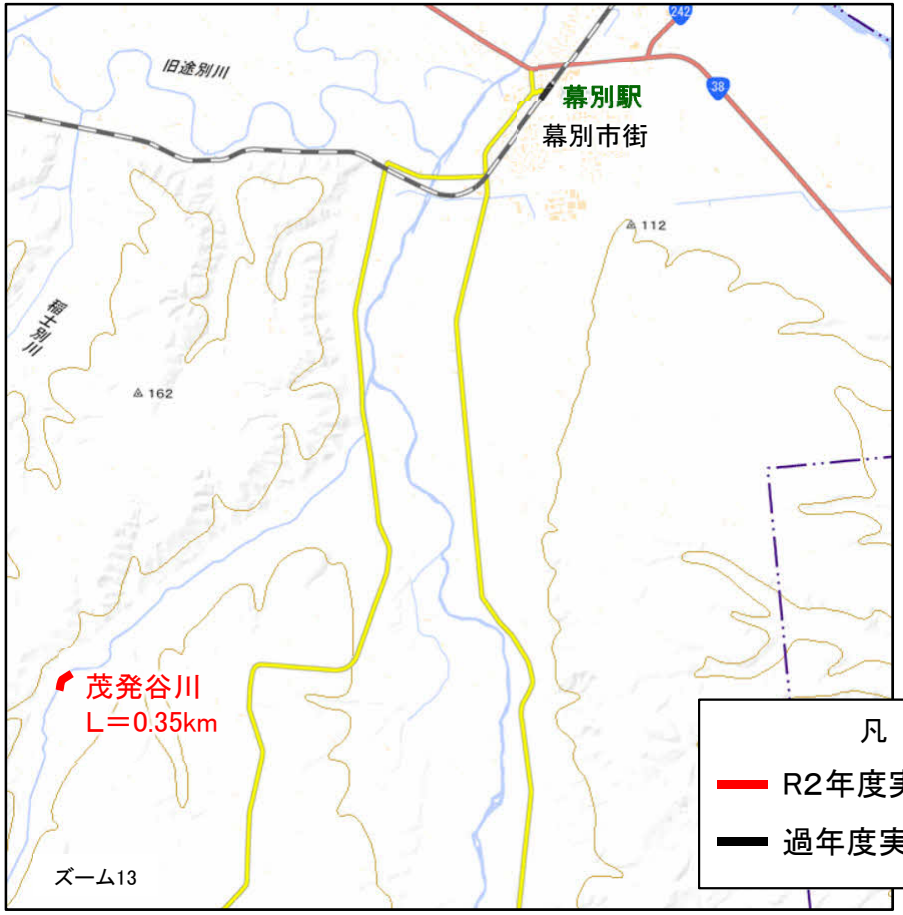

凡　例
- R2年度実施区間
- 過年度実施済み区間

測量法に基づく国土地理院長承認（複製）R 3JHf 107

3．帯広川での河道内樹木伐採

11月～12月

測量法に基づく国土地理院長承認（複製）R 3JHf 107

3．帯広川での河道内樹木伐採



伐採前（R2.10.20）



帯広川：伐採後の状況（R2.12.21）