柏林台川・第二柏林台川平面図

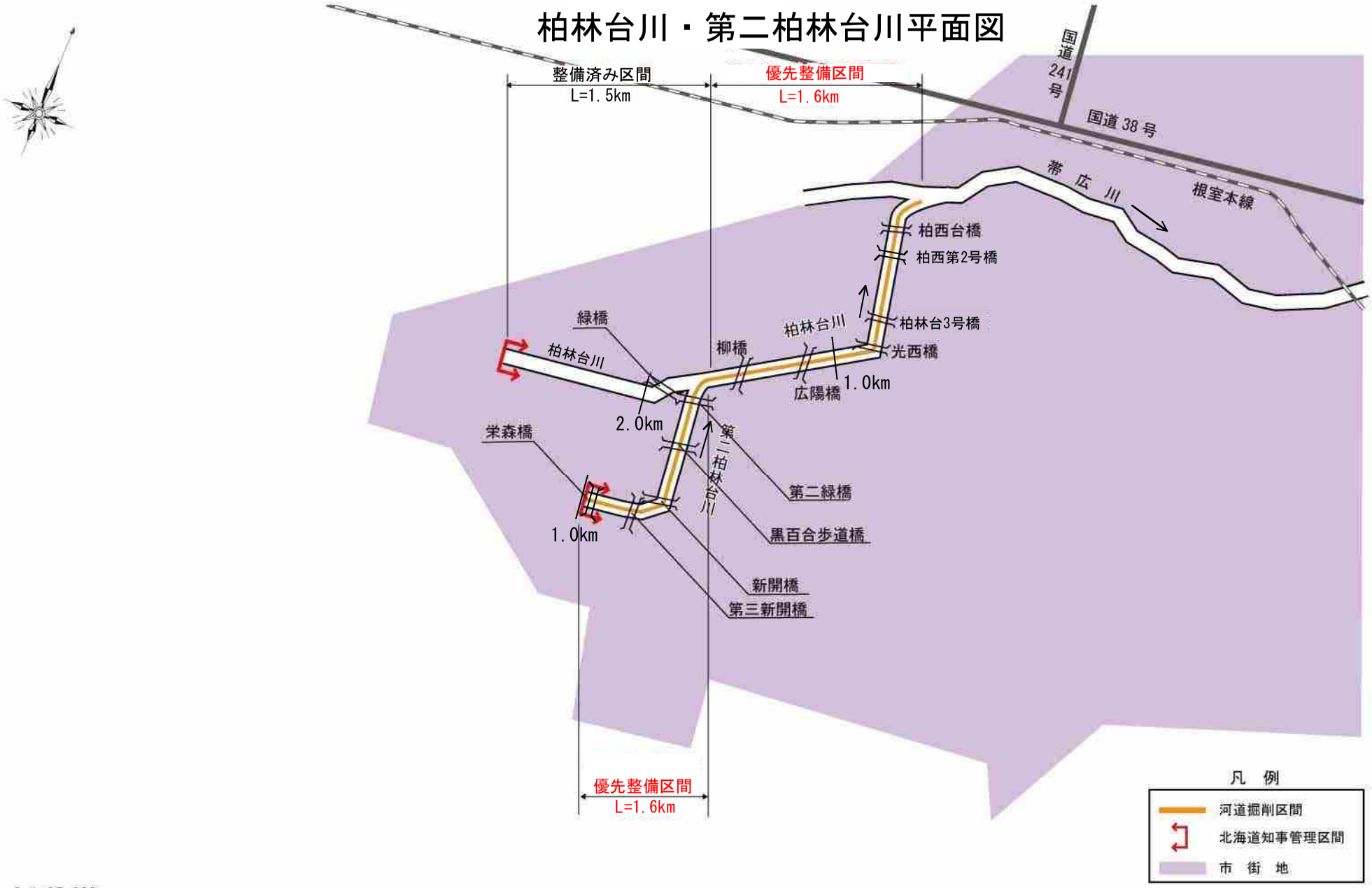

S=1:25,000

0　500m

注）実施にあたっては、今後の測量結果等により、新たに工事が必要となる場合や内容が変更となる場合がある。

柏林台川・第二柏林台川縦面図

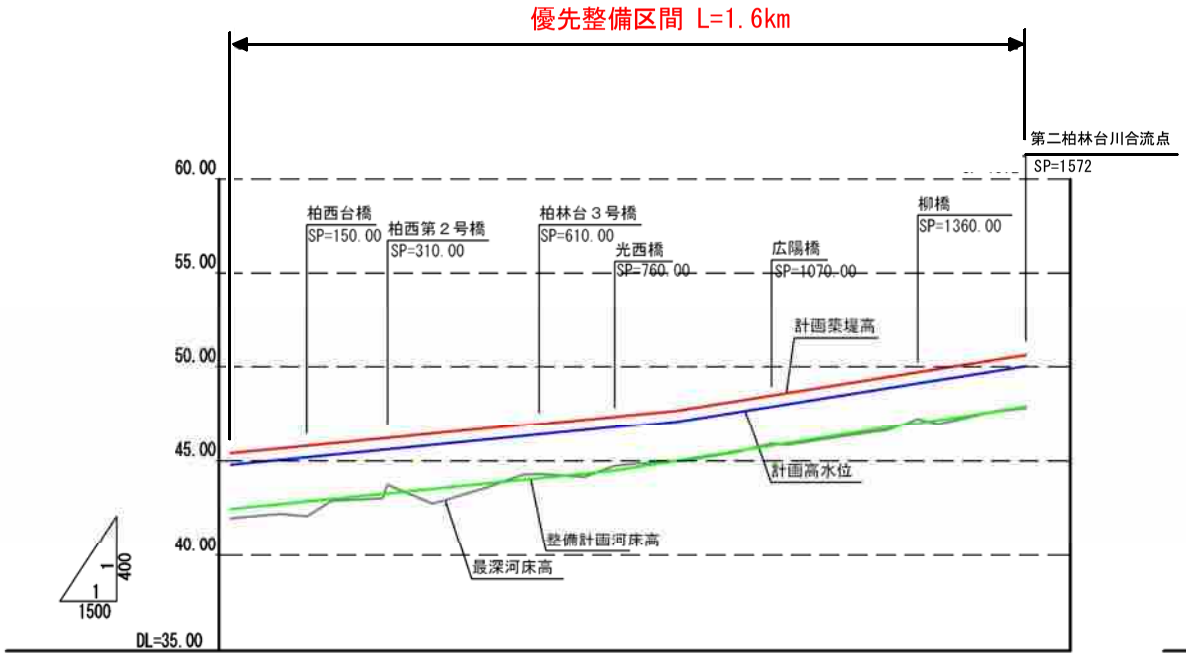

計画築堤高	45.40	47.39 47.71		50.63
計画高水位	44.80	46.79 47.11		50.03
計画高水勾配	1/382		1/236	
整備計画河床高	42.50	44.49 45.01		47.93
整備計画河床勾配	1/382		1/236	
測　　点	0.00 (56.50)	760.00 882.00		1572.00

※整備計画河床高：整備計画における河川工事や施設の維持管理を行う際の参考値

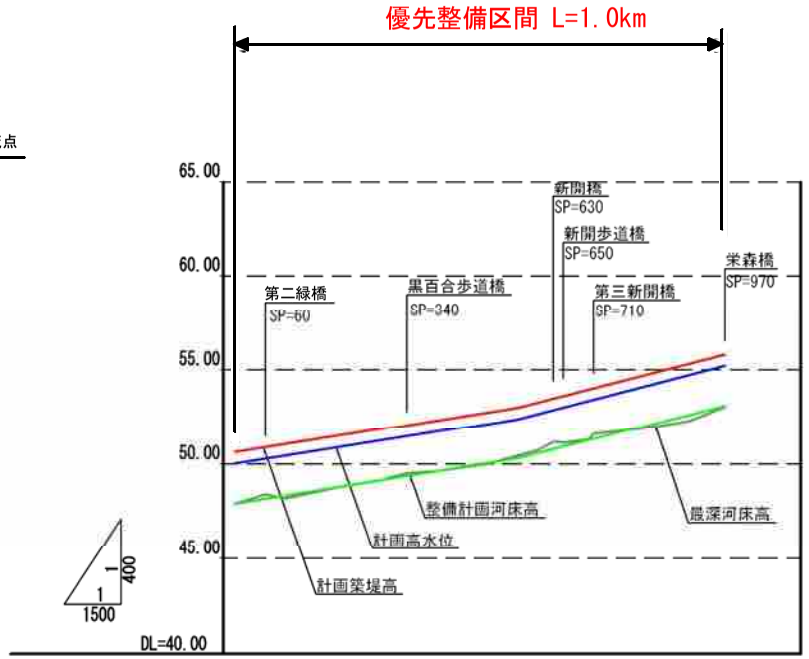

計画築堤高	50.63	53.00	55.80
計画高水位	50.03	52.40	55.20
計画高水勾配	1/236	1/147	
整備計画河床高	47.93	50.30	53.10
整備計画河床勾配	1/236	1/147	
測　　点	0.00	559.00	970.00

※整備計画河床高：整備計画における河川工事や施設の維持管理を行う際の参考値

柏林台川横断図　S=1/200

帯広川合流点から0.2km付近

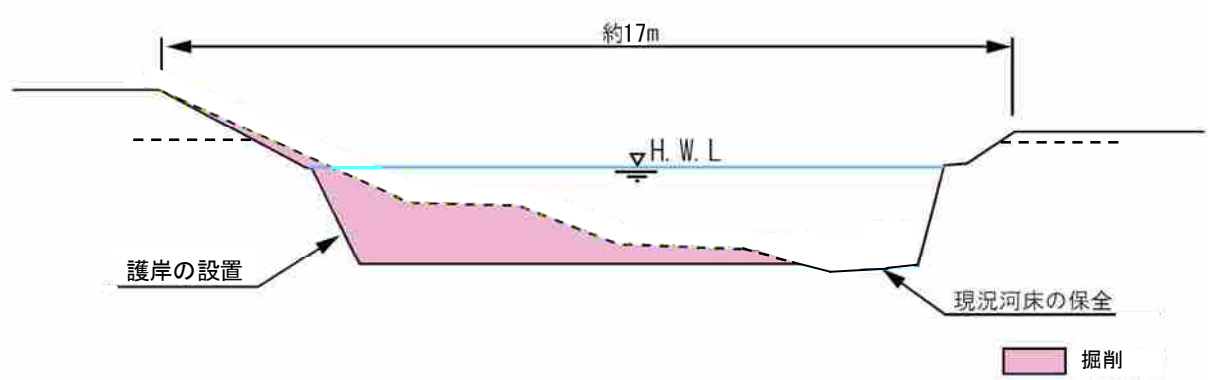

帯広川合流点から1.0km付近

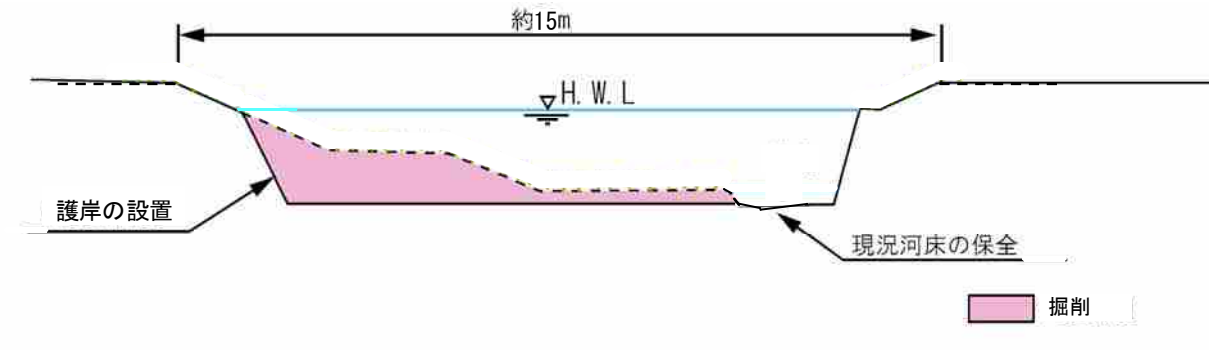

※河道掘削の実施にあたっては、現地の状況等により横断形状が変わることがある。

第二柏林台川横断図　S=1/150

柏林台川合流点付近

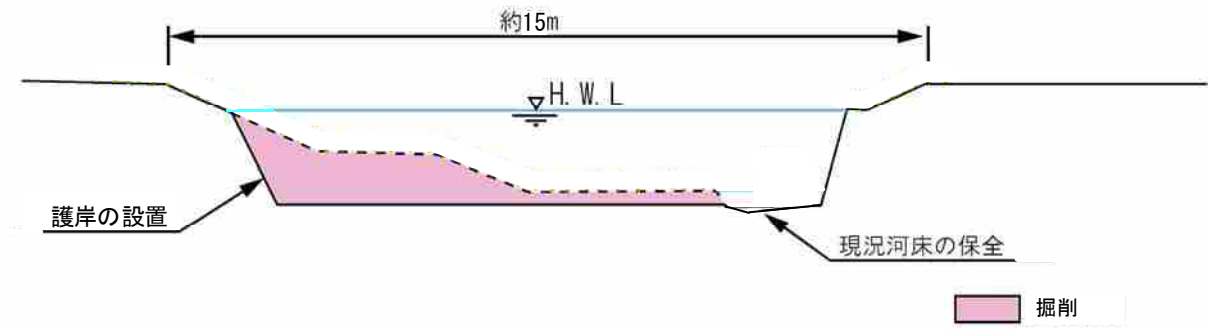

柏林台川合流点から0.8km付近

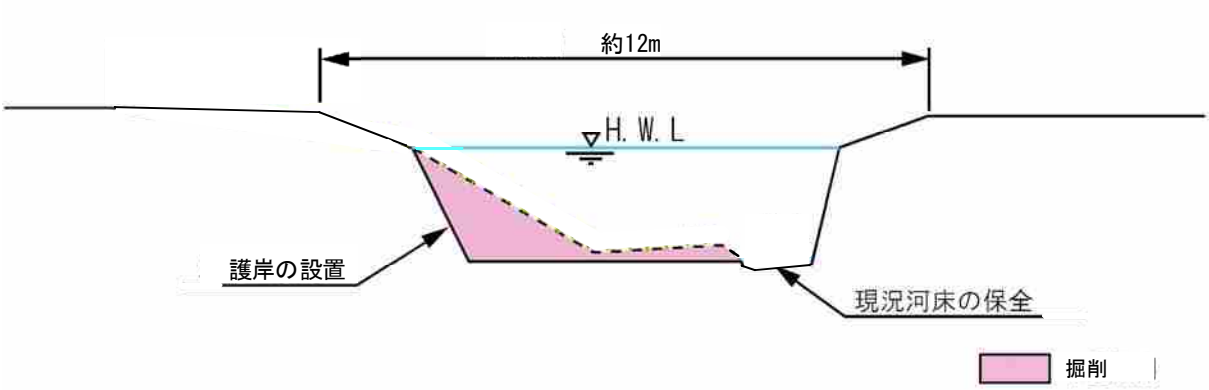

※河道掘削の実施にあたっては、現地の状況等により横断形状が変わることがある。