帯広川平面図

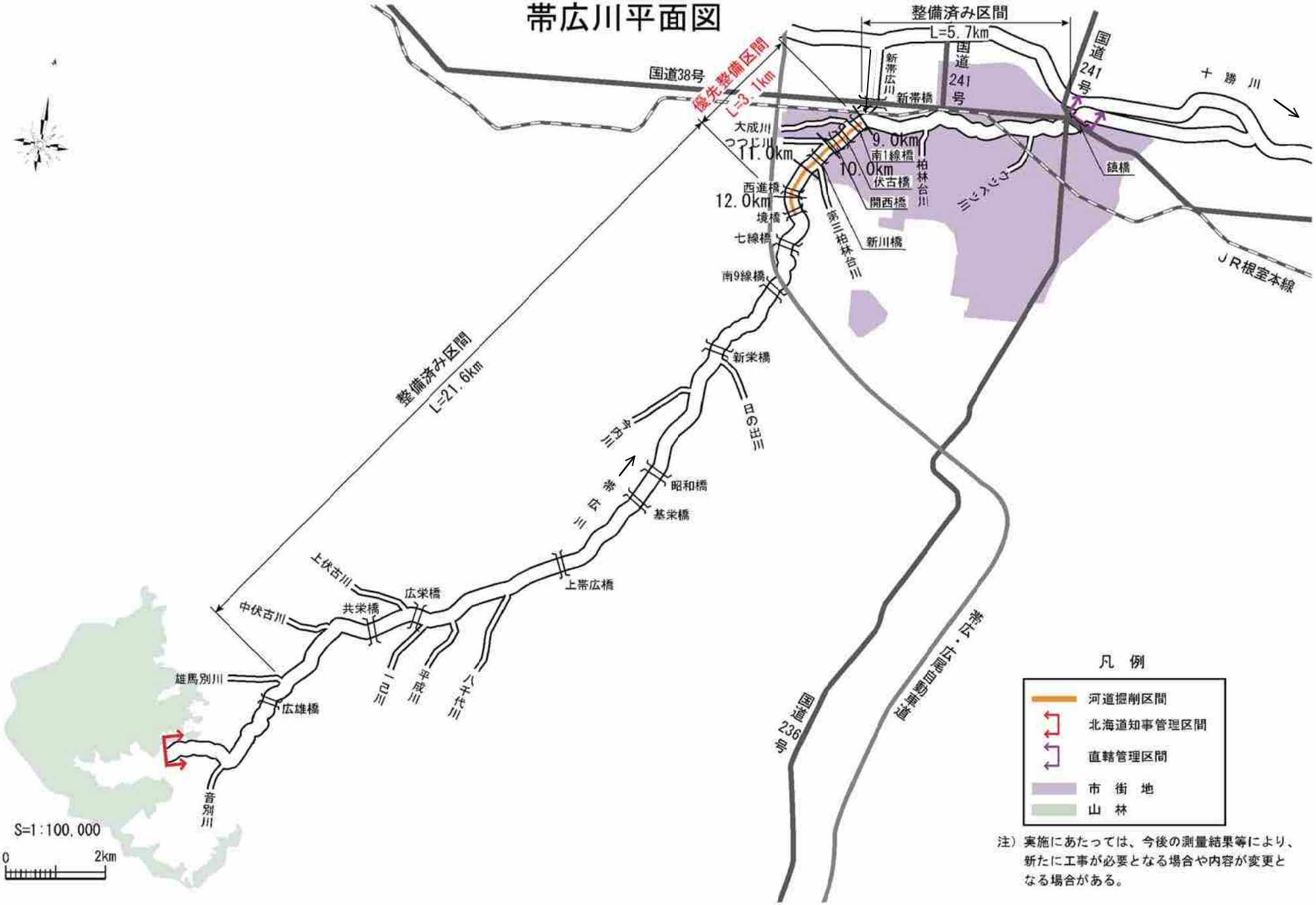

注）実施にあたっては、今後の測量結果等により、新たに工事が必要となる場合や内容が変更となる場合がある。

帯広川縦断図（1/2）

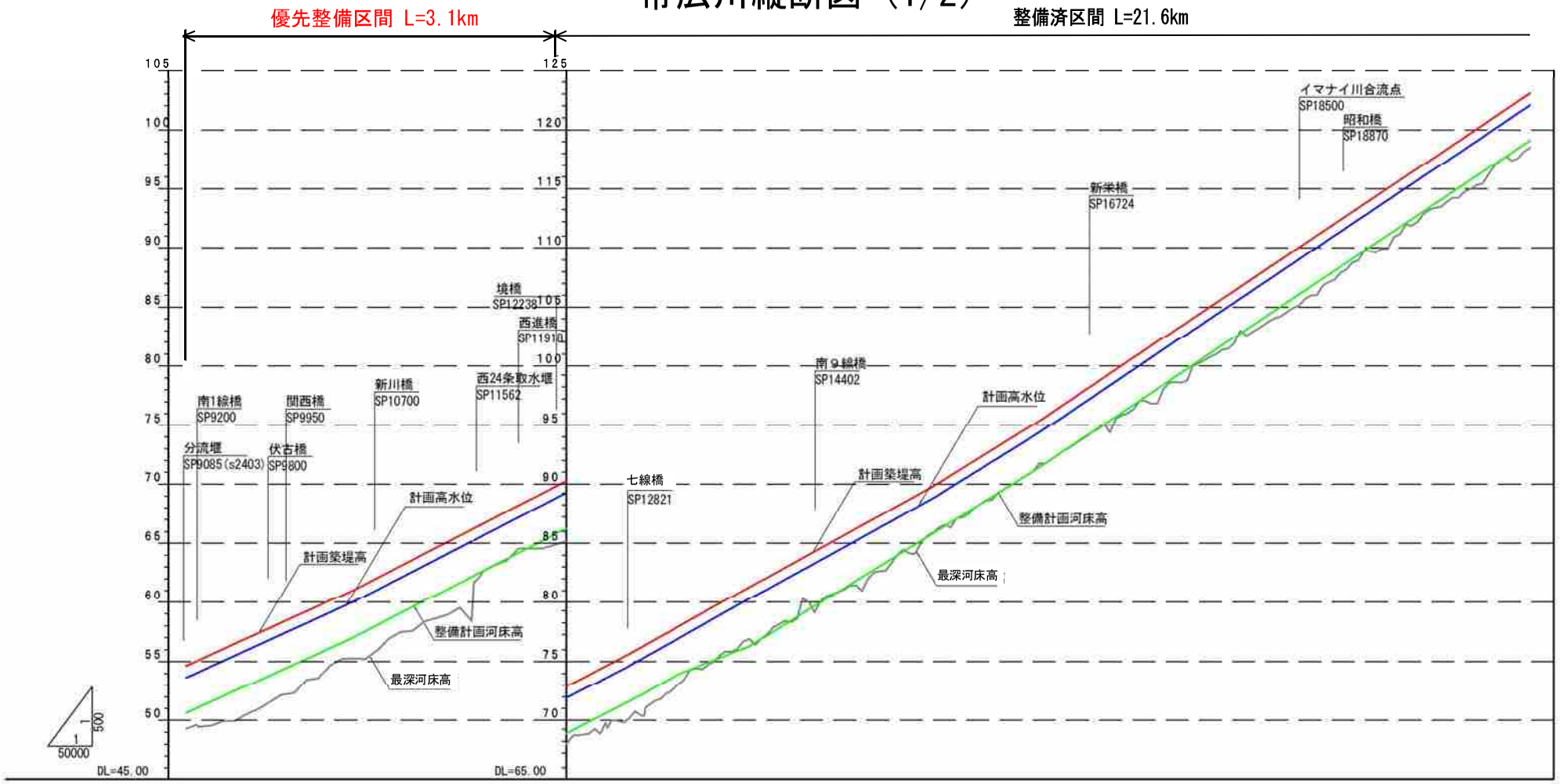

計画築堤高	54.40		65.40		69.70	70.02		75.45		76.35		77.47	77.94		81.29		89.86		95.05				123.20
計画高水位	53.40		64.40		68.70	69.02		74.40		75.35		76.47	76.94		80.29		88.86		94.05				122.20
計画高水勾配		1/222		1/195			1/183		1/174		1/179			1/182		1/162		1/150					
整備計画河床高	50.40		61.40		65.70	66.02		71.40		72.29		73.47	73.94		76.28		85.90		91.09				119.24
整備計画河床勾配		1/222		1/195			1/174		1/256					1/162				1/150					
測　　点	9085		11400		12238	12300		12960		13130		13720	13800		14400		15960		16800				21000

※整備計画河床高：整備計画における河川工事や施設の維持管理を行う際の参考値

帯広川縦断図（2/2）

整備済区間 L=21.6km

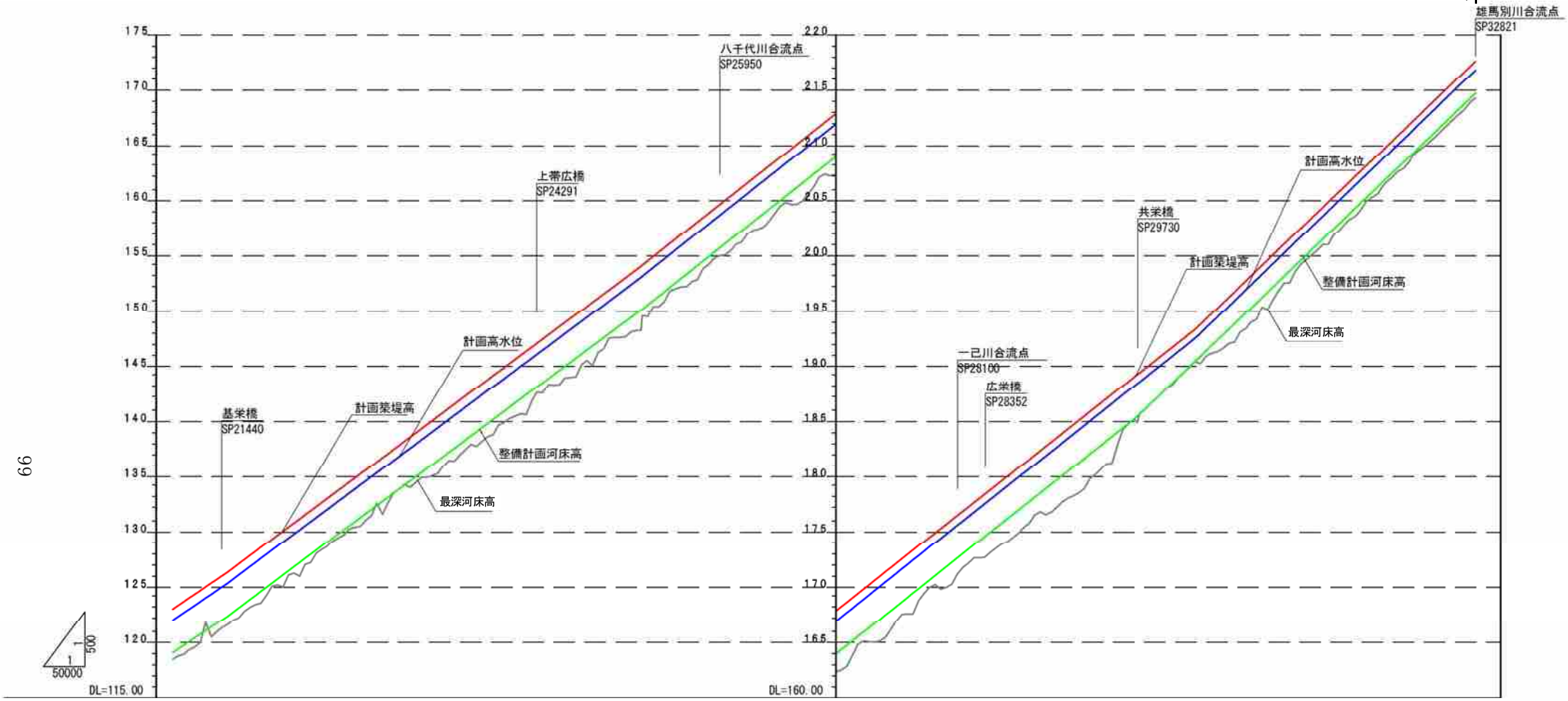

計画築堤高	123.20	126.38			154.08				193.54			217.62
計画高水位	122.20	125.38			153.08				192.54			216.32
計画高水勾配	1/150		1/135			1/127				1/104.55		
整備計画河床高	119.24	122.42			150.12			185.47	190.45			214.72
整備計画河床勾配	1/150		1/135			1/127				1/104.55		
測　　点	21000	21500			25240			29730	30250			32800

※整備計画河床高：整備計画における河川工事や施設の維持管理を行う際の参考値

帯広川横断図　S=1/700

十勝川合流点から 9.2km 付近

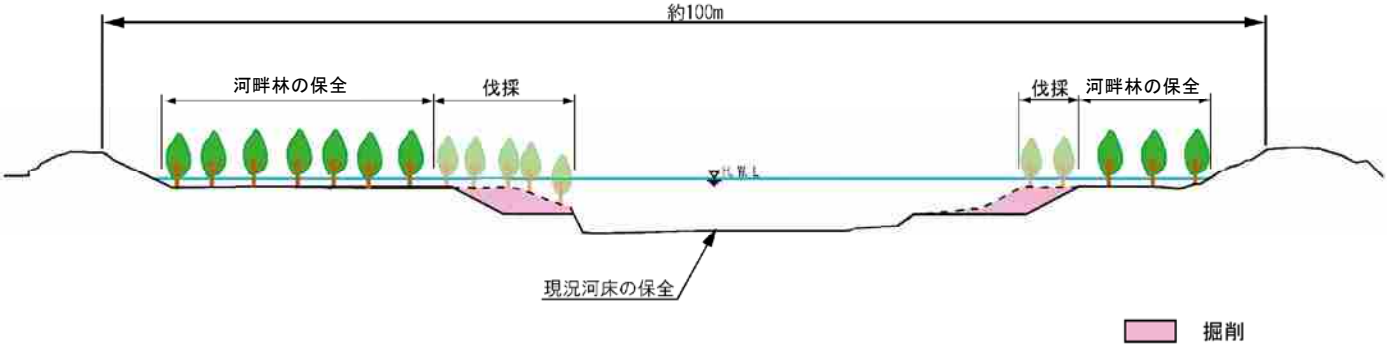

十勝川合流点から 10.2km 付近

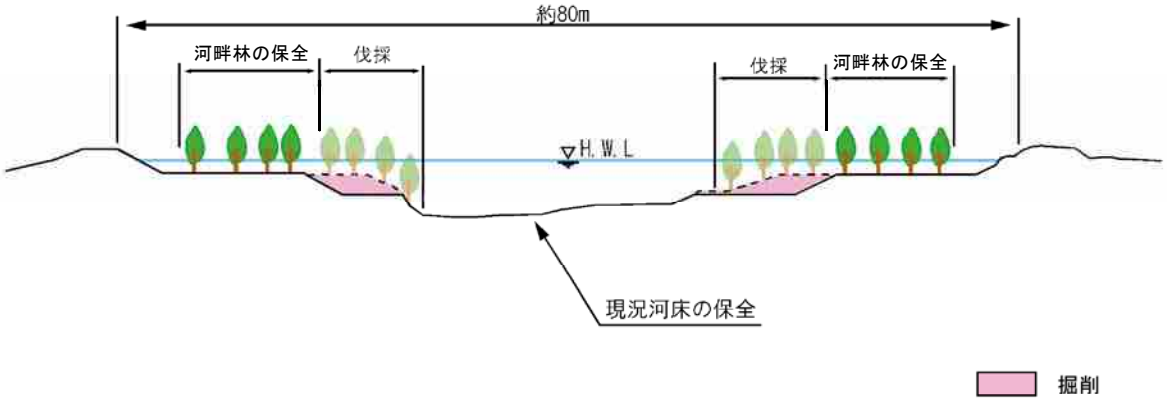

※河道掘削の実施にあたっては、現地の状況等により横断形状が変わることがある。