サッチャルベツ川平面図

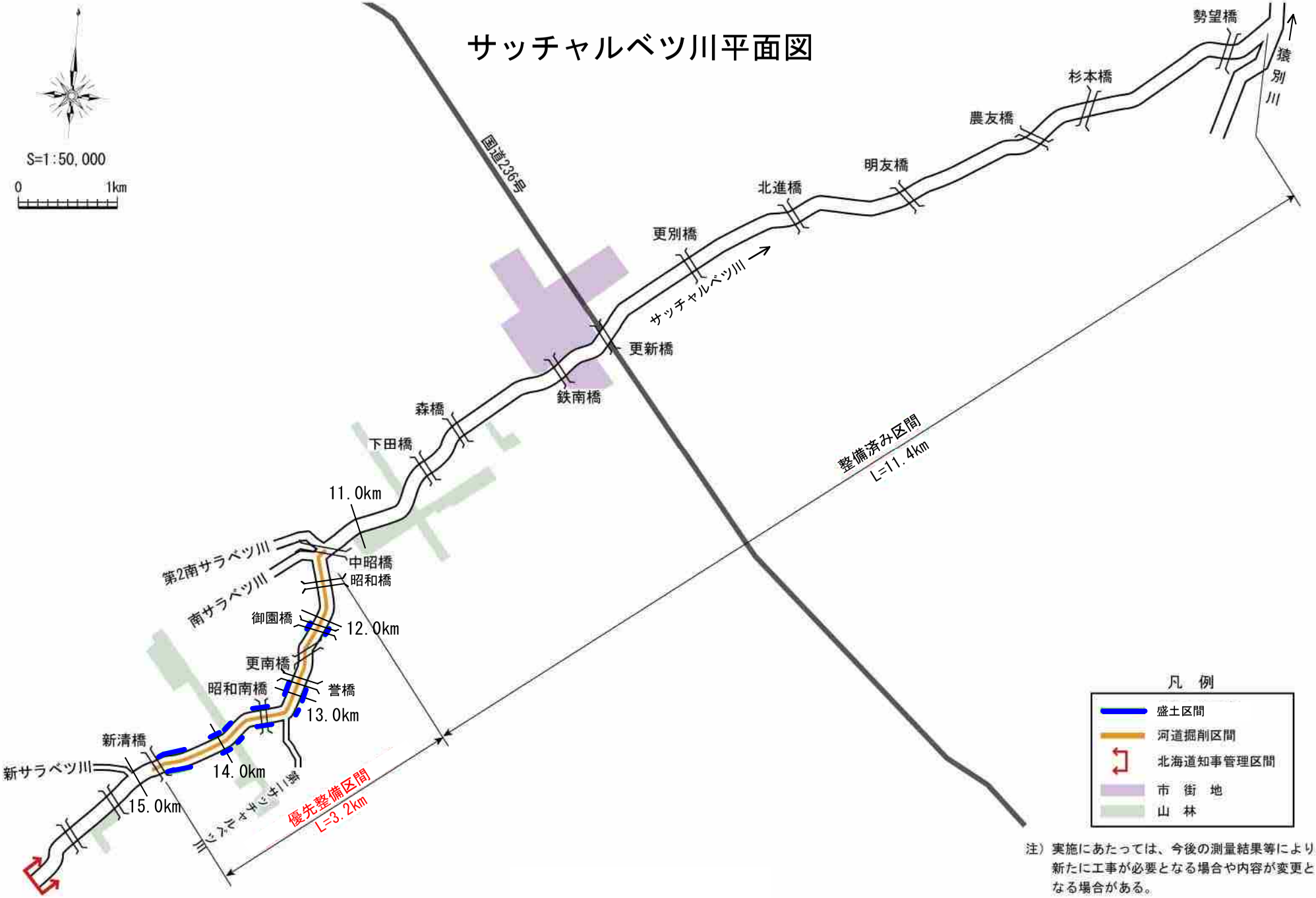

注）実施にあたっては、今後の測量結果等により、新たに工事が必要となる場合や内容が変更となる場合がある。

サッチャルベツ川縦断図

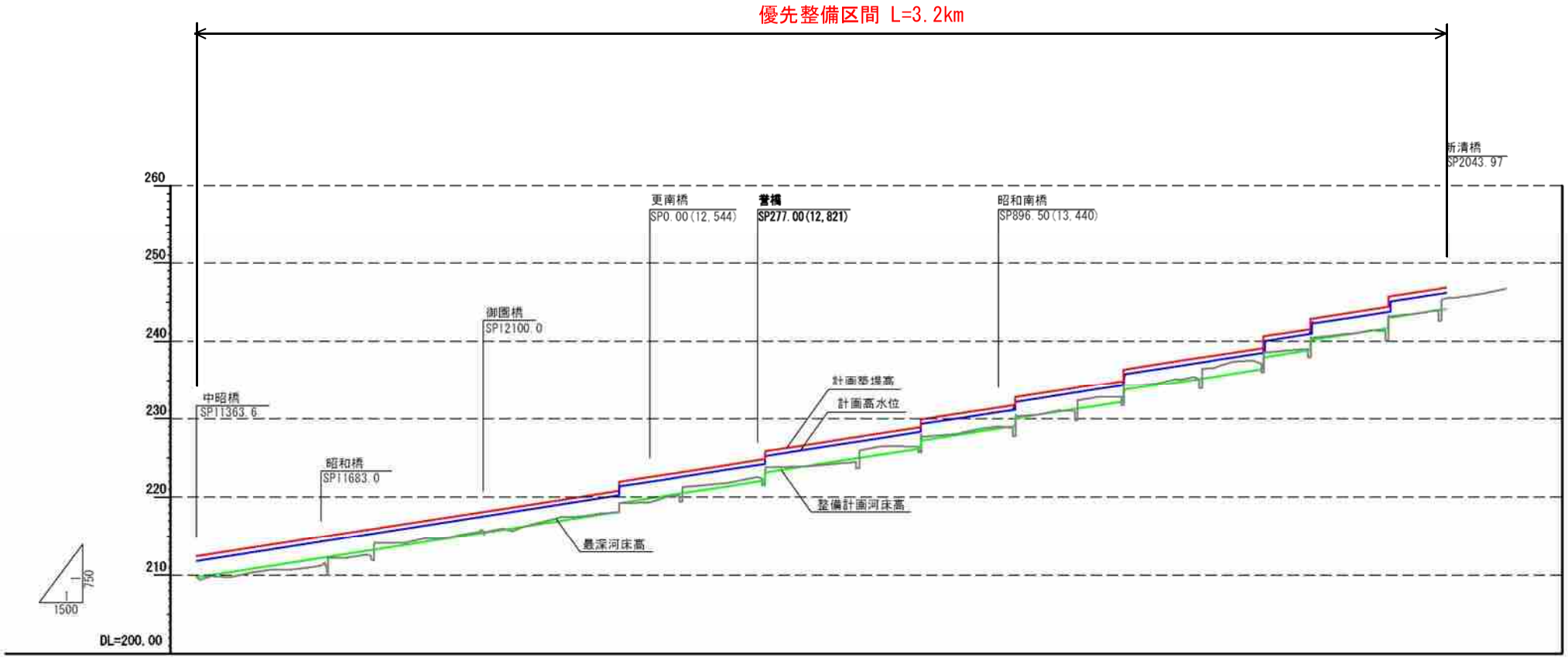

	計画築堤高	212.06			220.03	221.95		224.83 225.83		228.90 229.90	232.75	236.41		240.65	242.88 242.89	242.88 242.89	246.82
	計画高水位	211.46			219.43	221.35		224.23 225.23		228.30 229.30	232.15	235.81		240.06	242.28 242.29	242.28 242.29	246.22
	計画高水勾配																
	整備計画河床高	209.36			217.33	219.25		222.13 223.13		226.20 227.20	230.05	233.71		237.96	240.18 240.19	240.18 240.19	244.12
	整備計画河床勾配		1/130								1/130						
	測　　点	-250.00 (11,400)			-150.00 (12,400)	-78.80 (12,465)		296.00 297.00 (12,841)		696.00 697.00 (13,241)	938.59	1219.28		1578.55	1698.56	1698.56	2043.97

※整備計画河床高：整備計画における河川工事や施設の維持管理を行う際の参考値

サッチャルベツ川横断図　S=1/200

猿別川合流点から12.7km付近

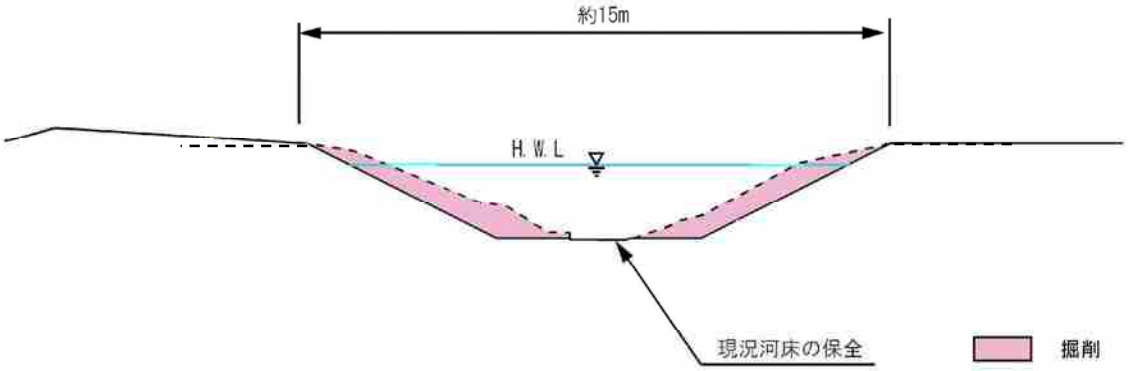

猿別川合流点から14.4km付近

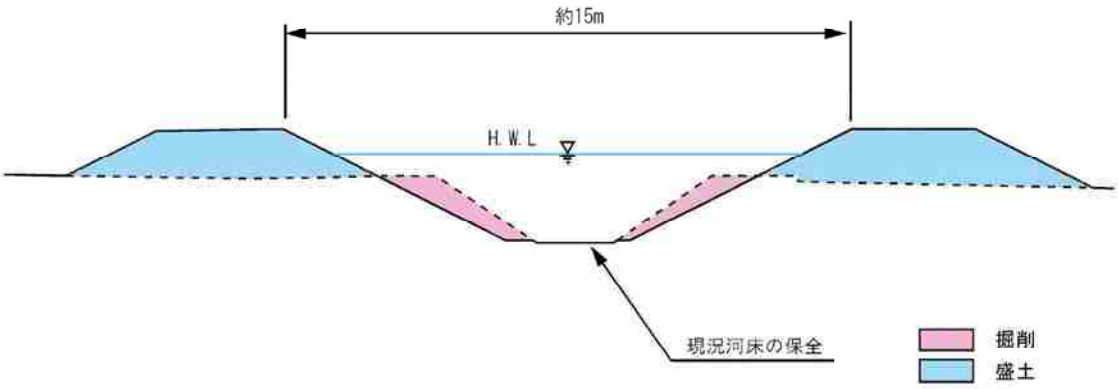

※河道掘削の実施にあたっては、現地の状況等により横断形状が変わることがある。