サラベツ川平面図

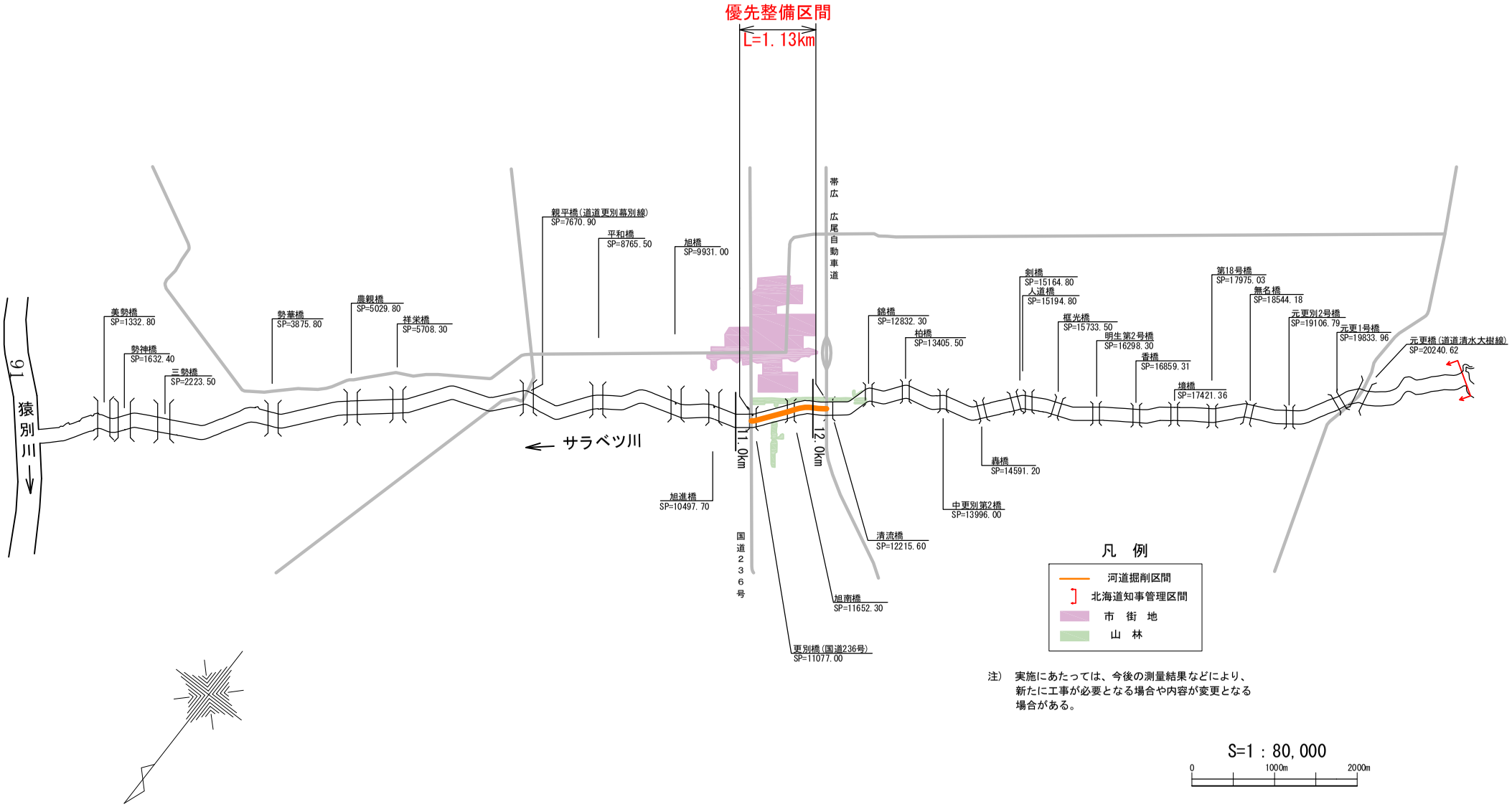

注） 実施にあたっては、今後の測量結果などにより、新たに工事が必要となる場合や内容が変更となる場合がある。

サラベツ川縦断図

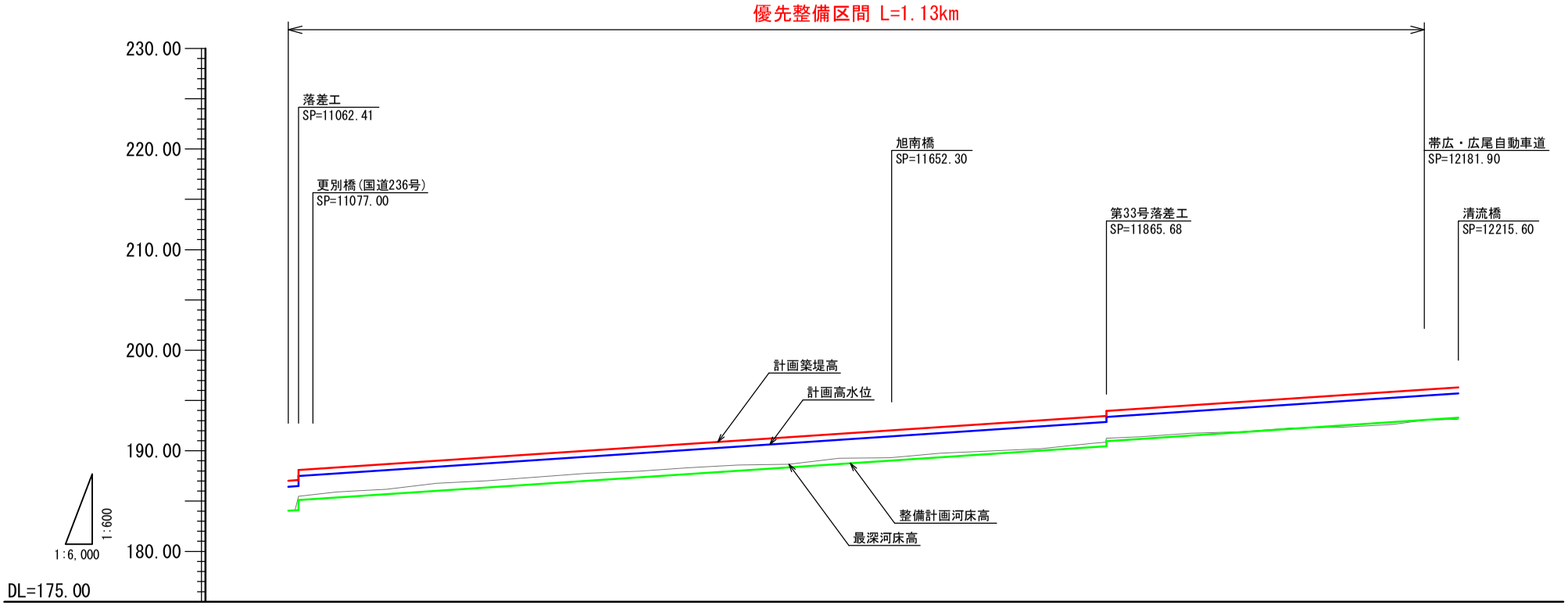

計画築堤高	187.03 187.10 188.10	193.46 193.96	196.07
計画高水位	186.43 186.50 187.50	192.86 193.36	195.47
計画高水勾配	1/150		
整備計画河床高	184.03 184.10 185.10	190.46 190.96	193.07
整備計画河床勾配	1/150		
測点	11052.41 11062.41	11865.68	12181.90

※整備計画河床高：整備計画における河川工事や施設の維持管理を行う際の参考値

サラベツ川横断図　S=1/300

猿別川合流点から11.5km付近

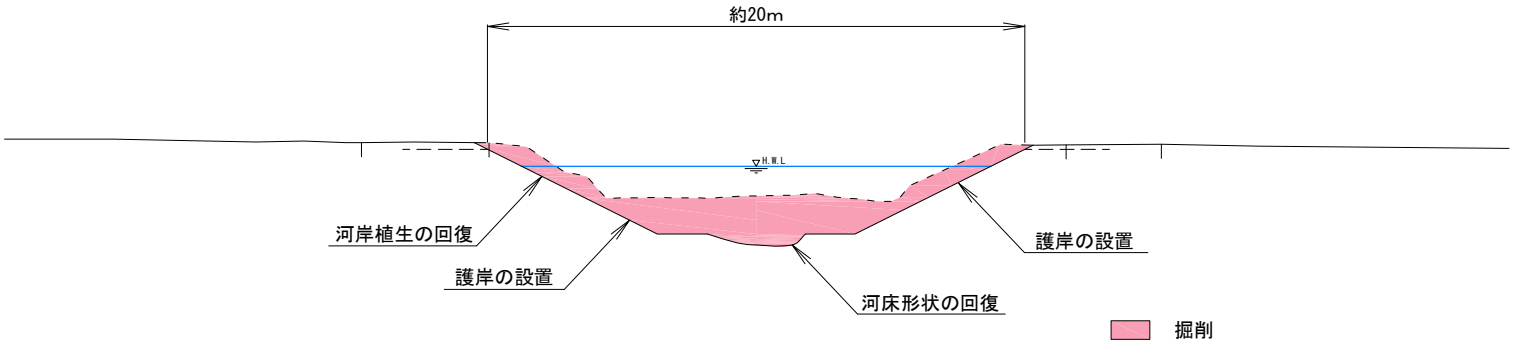

※河道掘削の実施にあたっては、現地の状況等により横断形状が変わることがある。