糠内川平面図

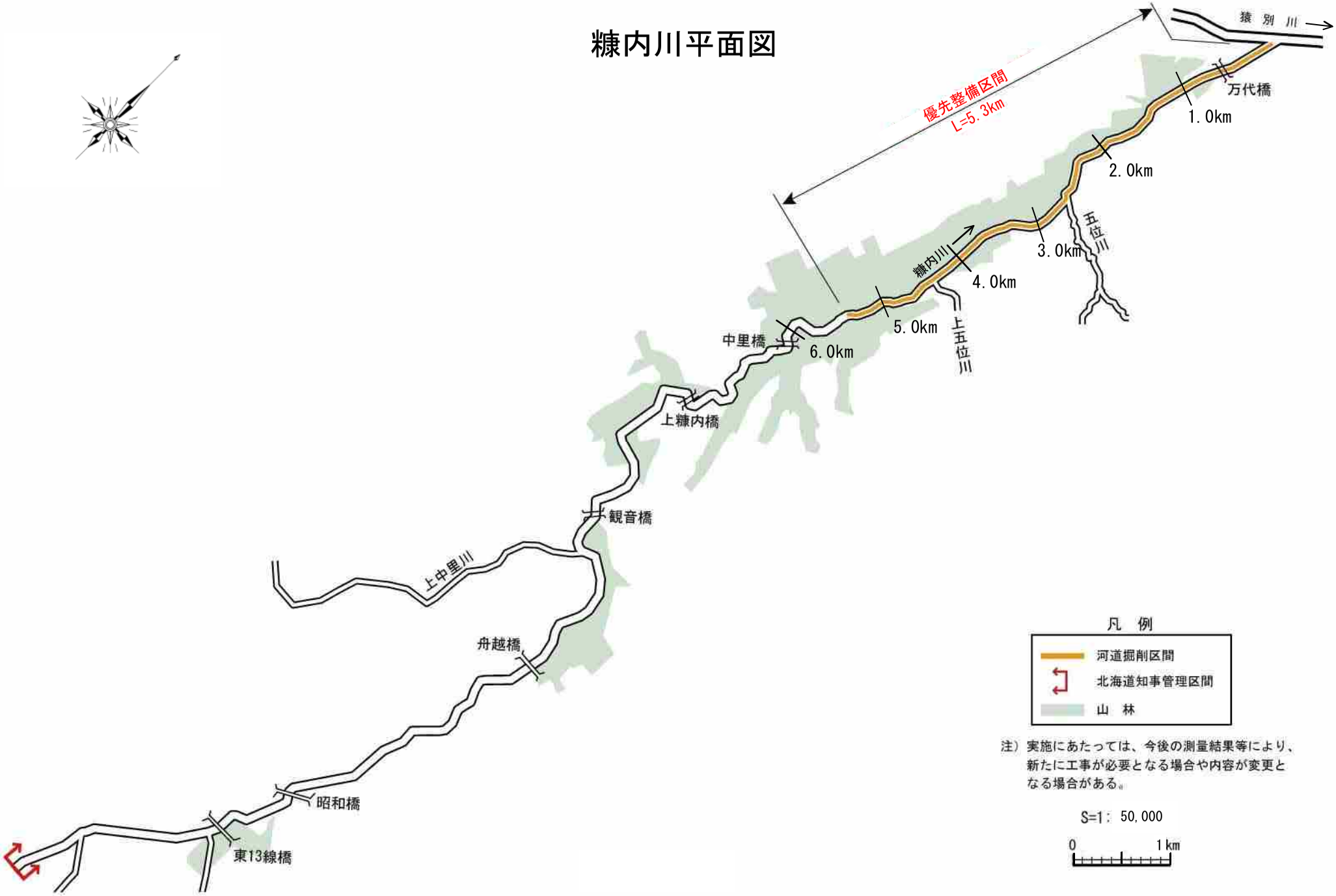
優先整備区間
L=5.3km
猿別川
万代橋
1.0km
2.0km
3.0km
4.0km
5.0km
6.0km
五位川
糠内川
上五位川
中里橋
上糠内橋
観音橋
上中里川
舟越橋
昭和橋
東13線橋
凡　例
河道掘削区間
北海道知事管理区間
山　林
注）実施にあたっては、今後の測量結果等により、新たに工事が必要となる場合や内容が変更となる場合がある。
S=1：50,000
0
1km

糠内川縦断図

優先整備区間 L=5.3km

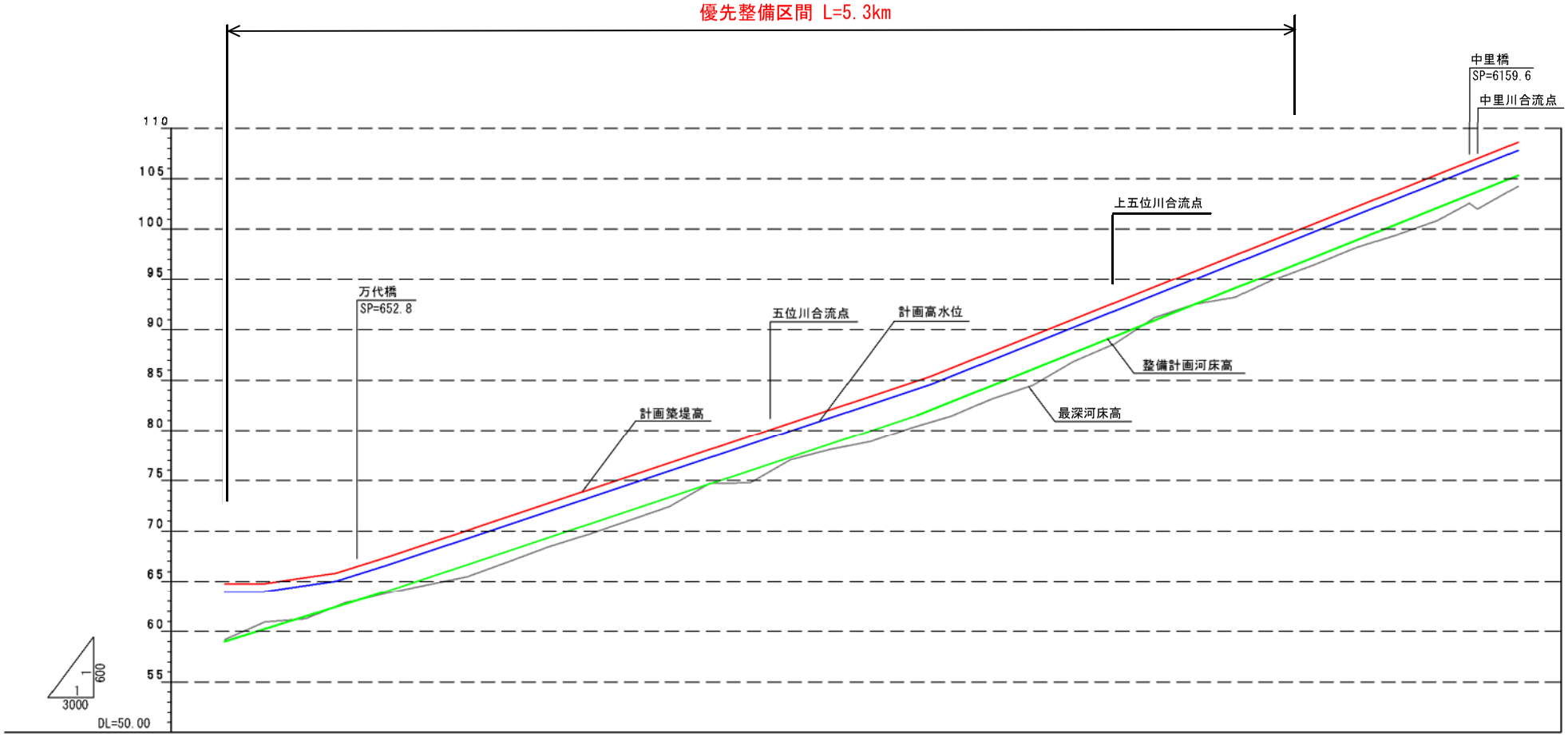

	計画築堤高	64.78	64.78	64.81	65.85	67.41	85.41	99.81
	計画高水位	63.98	63.98	64.01	65.05	66.61	83.94	84.11	84.61	99.01
	計画高水勾配	LEVEL	1/335	1/160	1/150	1/125
	整備計画河床高	59.01	60.20	60.26	62.45	64.01	81.34	81.51	82.11	96.51
	整備計画河床勾配	1/160	1/150	1/125
	測　　点	0.00	190.27	200.00	550.00	800.00	3400.00	3425.00	3500.00	5300.00

※整備計画河床高：整備計画における河川工事や施設の維持管理を行う際の参考値

糠内川横断図

v=1/200
h=1/400

猿別川合流点から 1.0km 付近

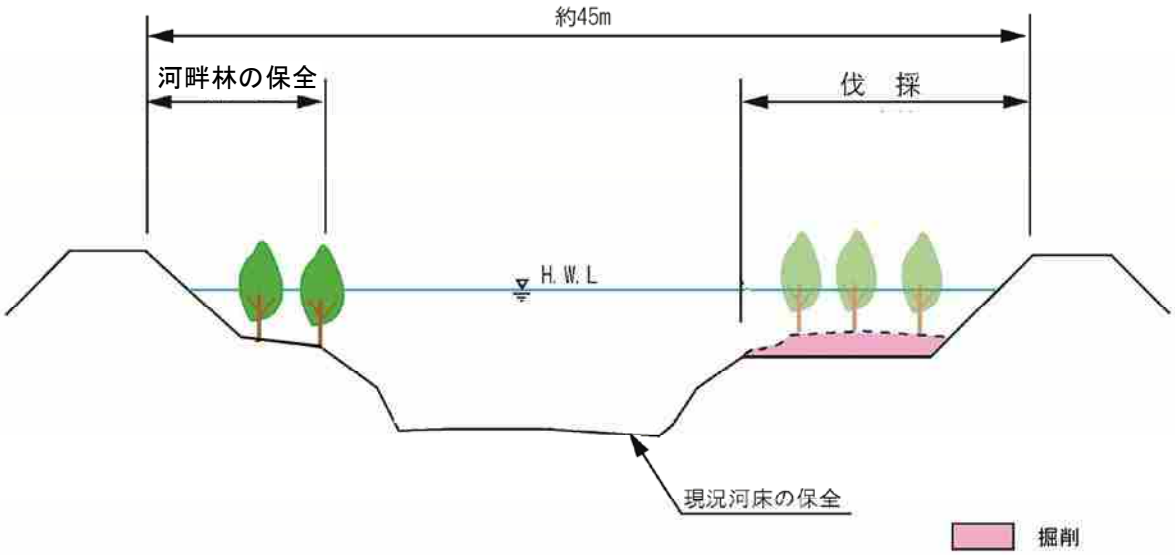

猿別川合流点から 4.2km 付近

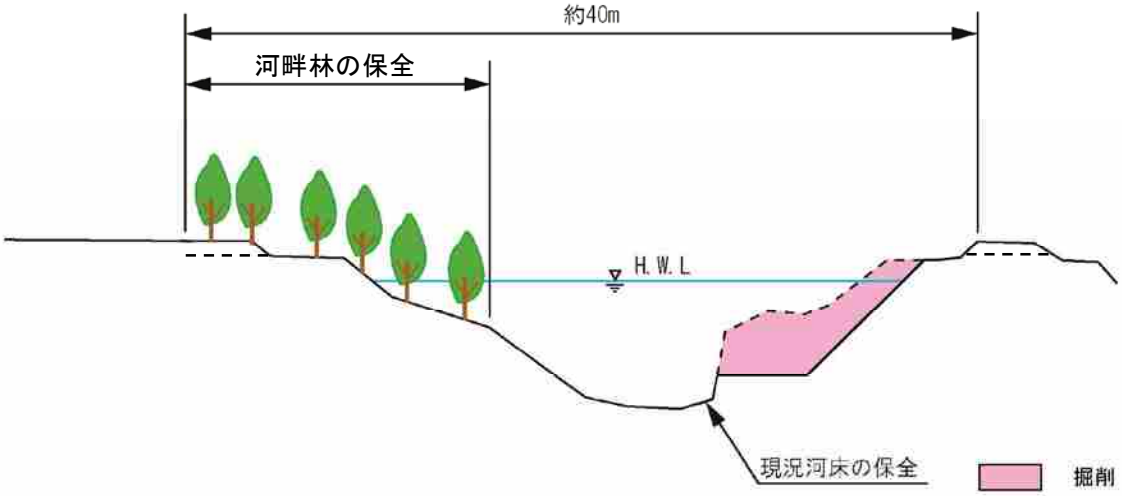

※河道掘削の実施にあたっては、現地の状況等により横断形状が変わることがある。