茂発谷川平面図

注）実施にあたっては、今後の測量結果等により、新たに工事が必要となる場合や内容が変更となる場合がある。

茂発谷川縦断図

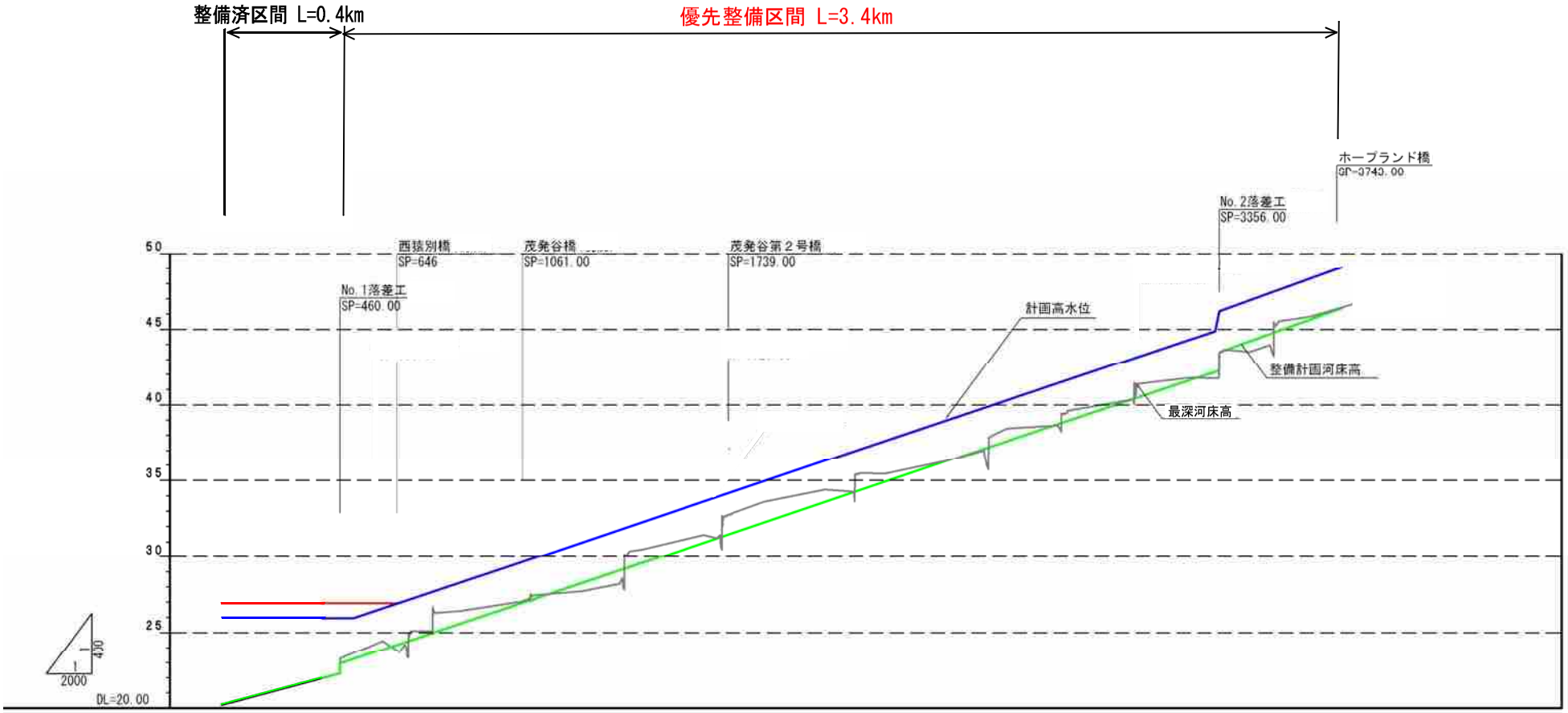

	計画築堤高	26.93	26.93 26.93							
	計画高水位	25.93	25.93 25.93					44.96 46.20	49.09	
	計画高水勾配	LEVEL		1/150					1/140	
	整備計画河床高	20.23	22.28 22.95 23.23					42.26 43.50	46.39	
	整備計画河床勾配	1/190		1/150					1/140	
	測　　点	0.00 70	460 502					3354 3356	3760	

※整備計画河床高：整備計画における河川工事や施設の維持管理を行う際の参考値

茂発谷川横断図　S=1/250

猿別川合流点から 1.3km 付近

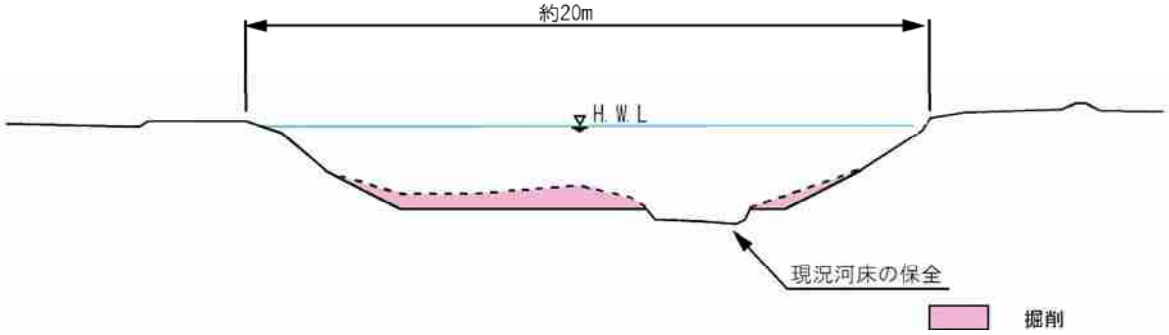

猿別川合流点から 3.5km 付近

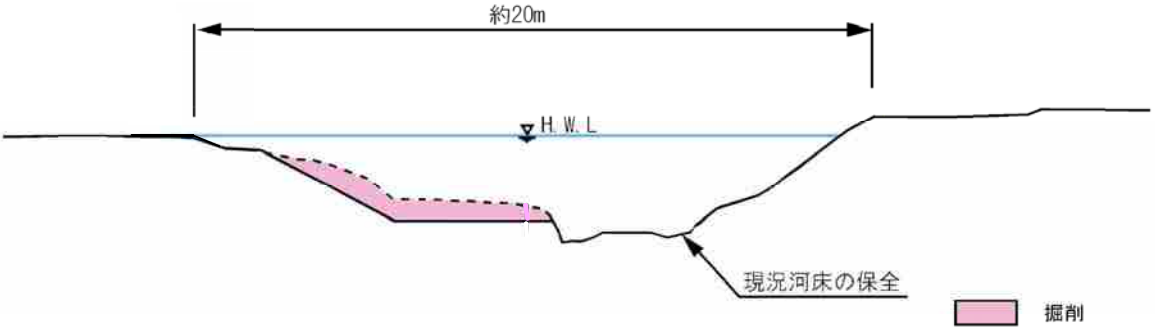

※河道掘削の実施にあたっては、現地の状況等により横断形状が変わることがある。