旧途別川平面図

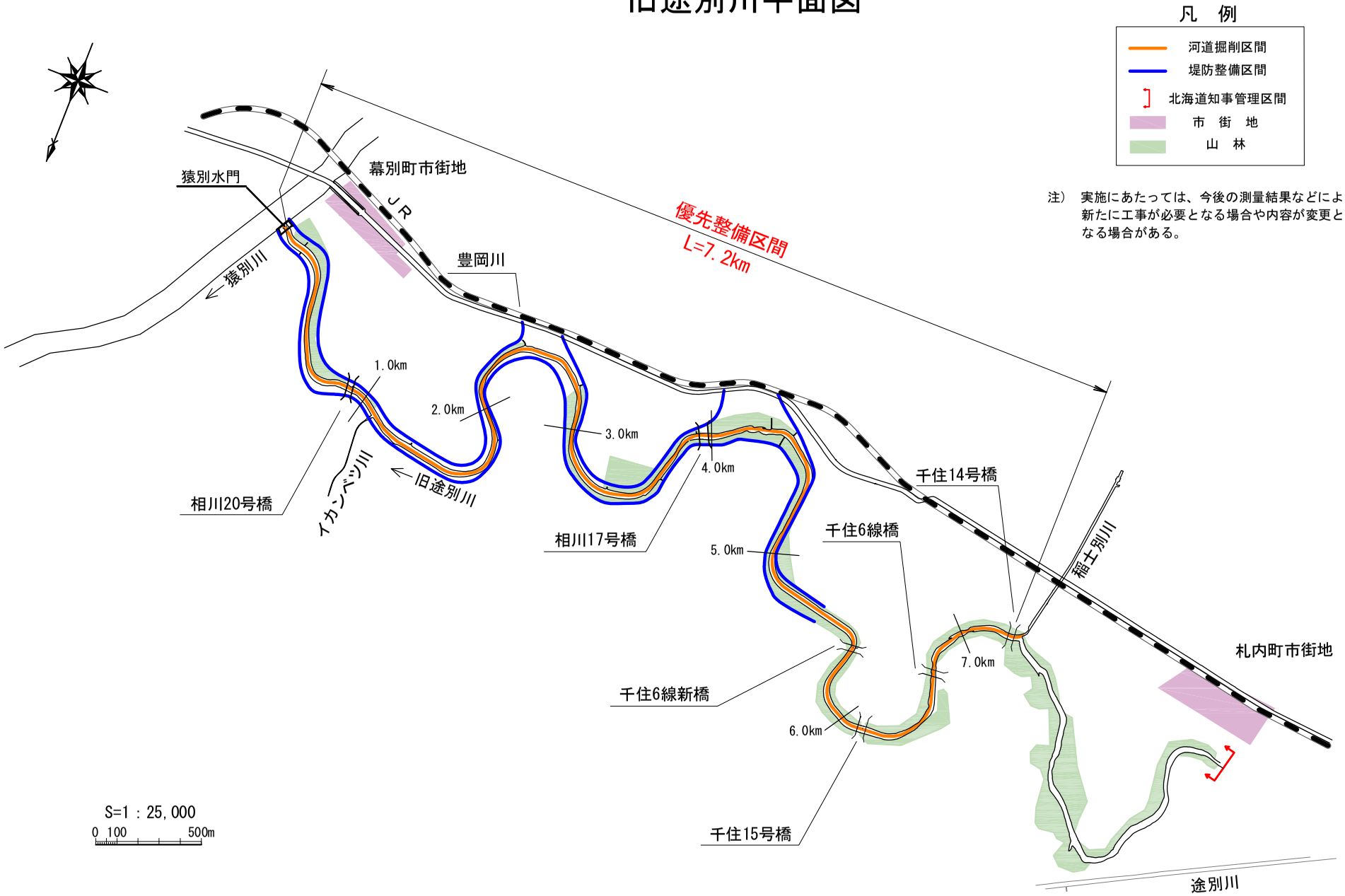
凡　例
河道掘削区間
堤防整備区間
北海道知事管理区間
市　街　地
山　林
注）　実施にあたっては、今後の測量結果などにより、新たに工事が必要となる場合や内容が変更となる場合がある。
優先整備区間
L=7.2km
幕別町市街地
ＪＲ
猿別水門
猿別川
豊岡川
1.0km
2.0km
3.0km
4.0km
5.0km
6.0km
7.0km
相川20号橋
イカンベツ川
旧途別川
相川17号橋
千住14号橋
千住6線橋
千住6線新橋
千住15号橋
稲士別川
札内町市街地
途別川
S=1：25,000
0 100 500m

旧途別川縦断図



計画築堤高	21.72	21.72						22.04			22.35		22.48			23.04	
計画高水位	21.12	21.12						21.44			21.75		21.88			22.44	
計画高水勾配			1/12500						1/3900					1/1600			1/830
整備計画河床高	15.00							16.98			17.58			18.44		19.08	19.95
整備計画河床勾配			1/2000									1/1100			1/700	1/450	1/300
測　　点	0	36.50						4000			5200		5700	6150		6600	6989

※整備計画河床高：整備計画における河川工事や施設の維持管理を行う際の参考値

旧途別川横断図　S=1/800

猿別川合流点から0.4km付近

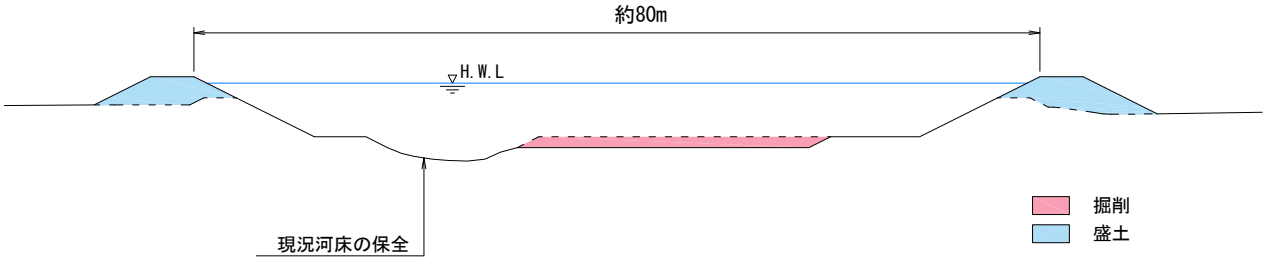

猿別川合流点から2.6km付近

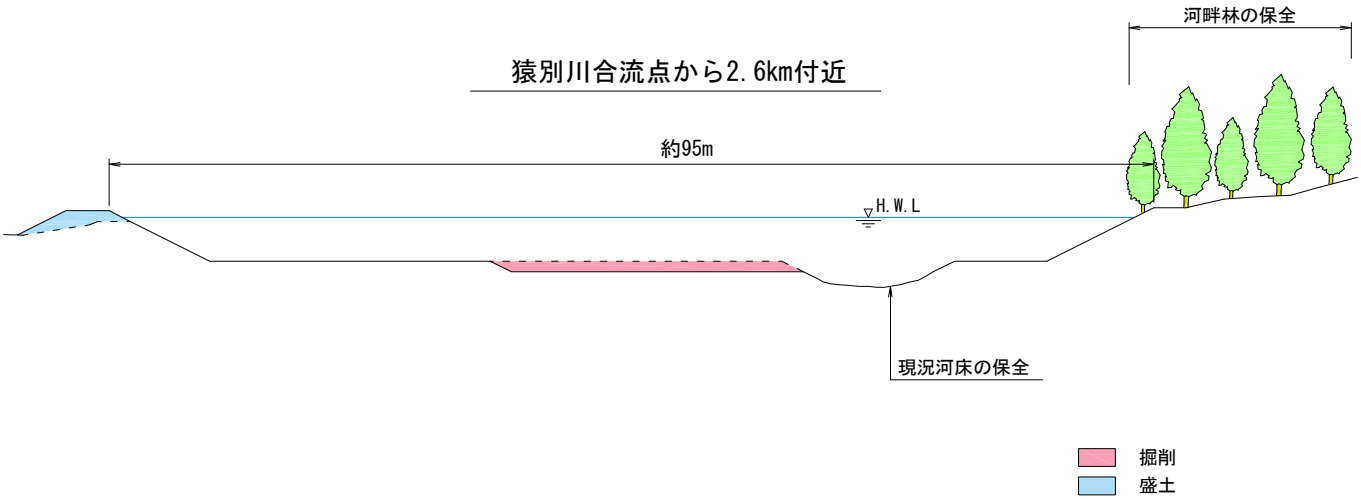

猿別川合流点から5.0km付近

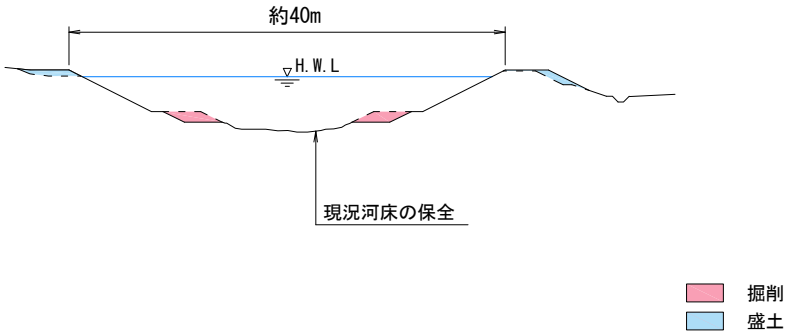

※河道掘削の実施にあたっては、現地の状況等により横断形状が変わることがある。