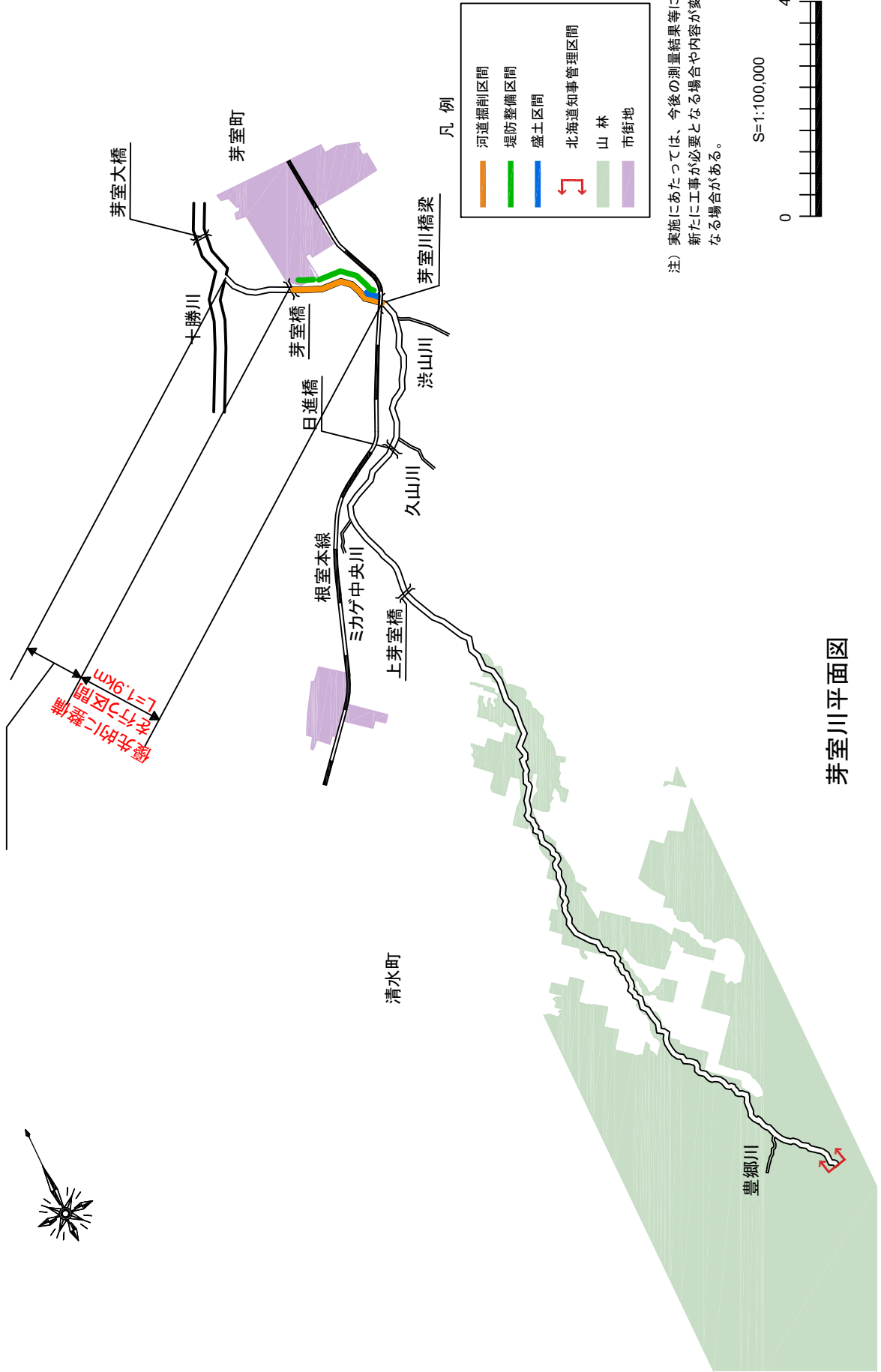


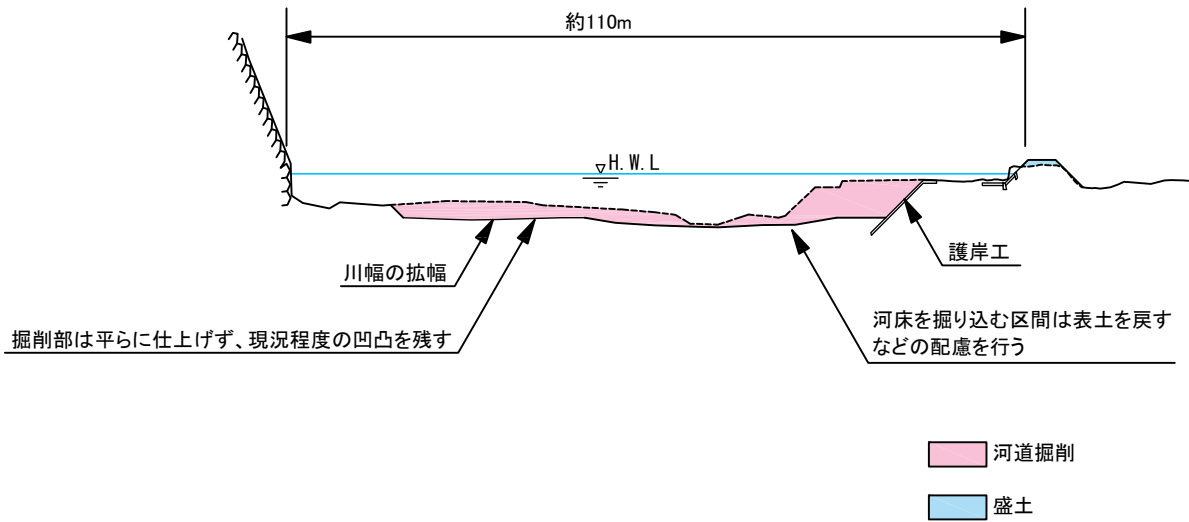
整備済み区間
(旧2条7号区間)
L=1.2km

優先的に整備
を行う区間
L=1.9km

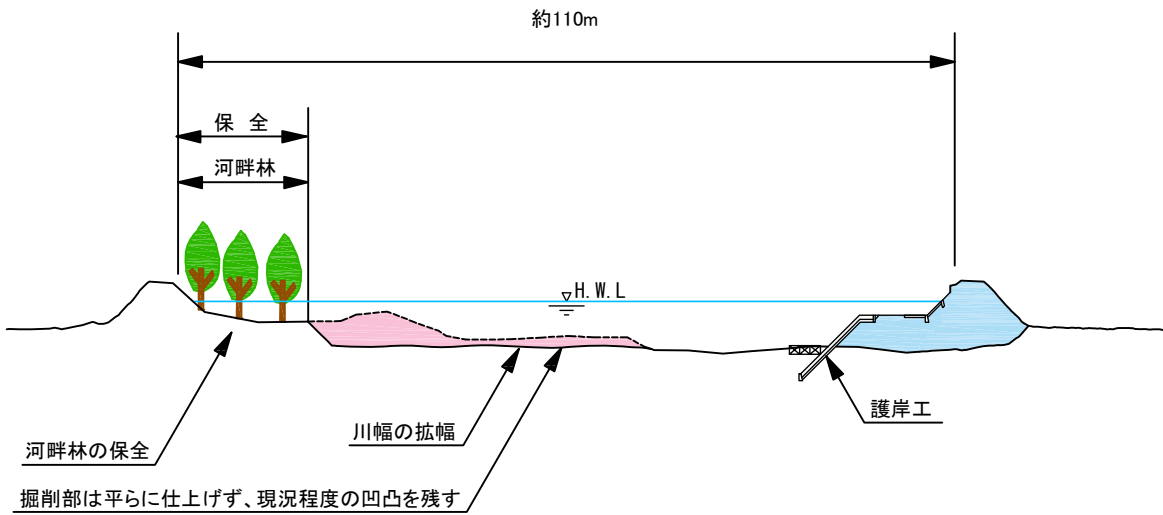


芽室川平面図

十勝川合流点から 1.7km付近



十勝川合流点から 3.0km付近



芽室川横断図

※河道掘削の実施にあたっては、現地の状況等により横断形状が変わることがある。