

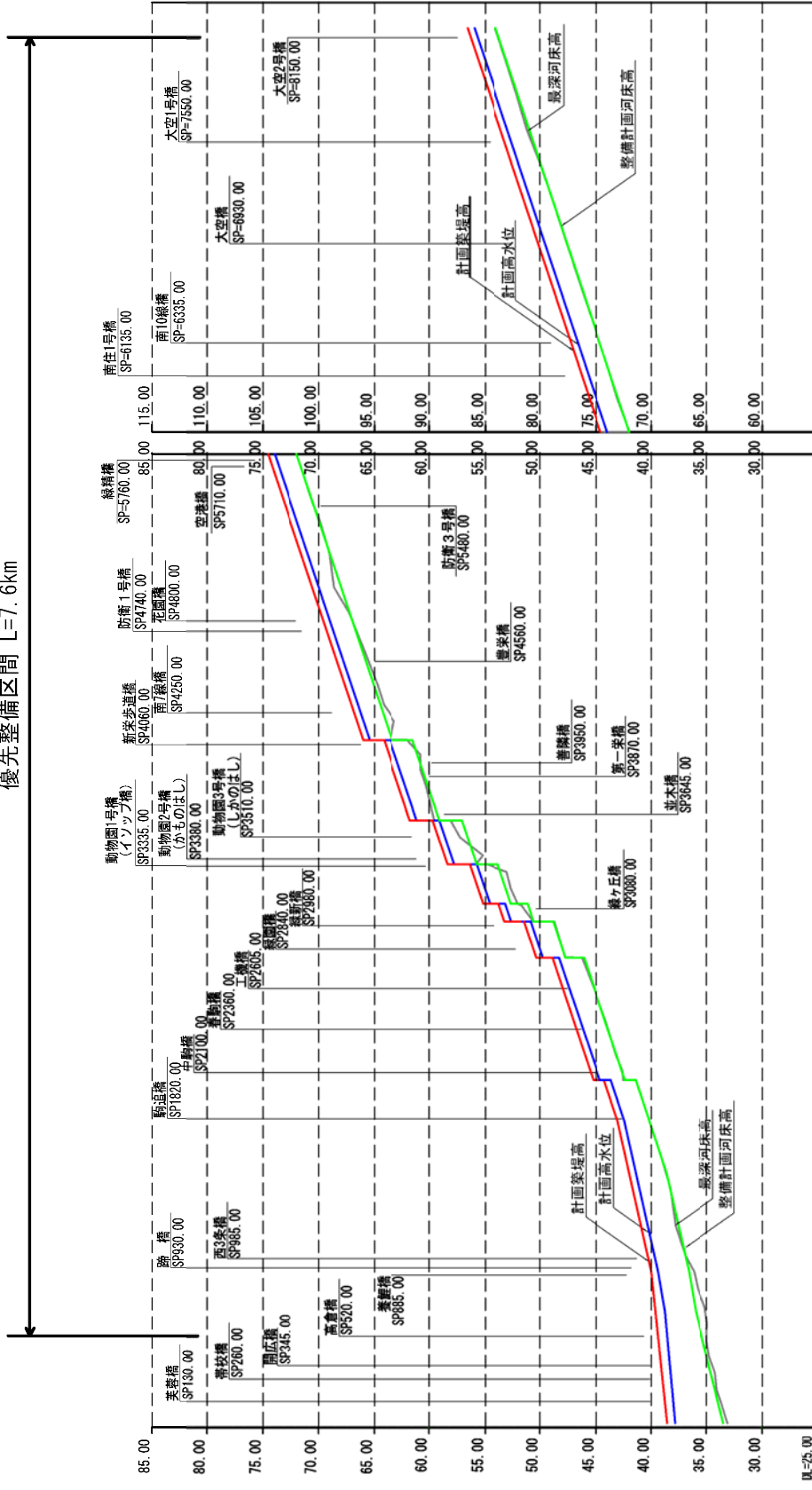
凡例

-  河道掘削区間
-  北海道知事管理区間
-  市街地

(注) 実施にあたっては、今後の測量結果等により、新たに工事が必要となる場合や内容が変更となる場合がある。

ウツツ川平面図

優先整備区間 L=7.6km

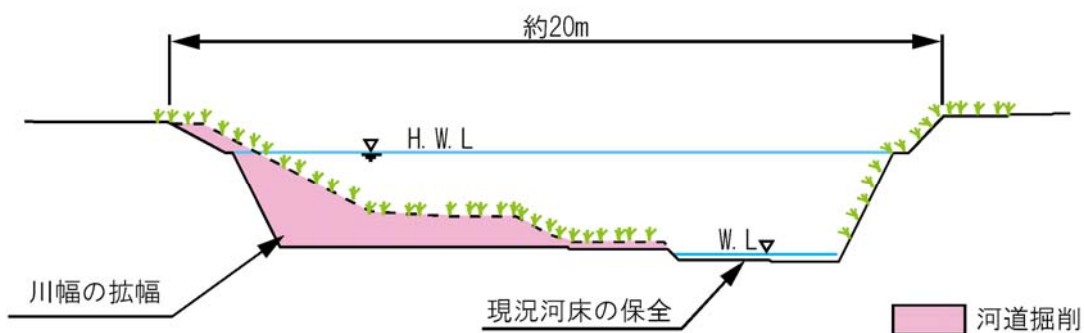


計画築堤高	37.78	38.58	39.24	39.94	41.33	41.93	42.38	42.98	43.82	44.22	44.82	48.29	49.74	50.83	51.41	52.57	52.93	53.56	54.70	55.78	56.88	57.78	59.10	59.70	61.70	64.10	66.10	68.50	73.96	74.56	74.56	86.56	
計画高水位	37.78	38.58	39.24	39.94	41.33	41.93	42.38	42.98	43.82	44.22	44.82	48.29	49.74	50.83	51.41	52.57	52.93	53.56	54.70	55.78	56.88	57.78	59.10	59.70	61.70	64.10	66.10	68.50	73.96	74.56	74.56	86.56	
計画高水勾配	1/685	1/405	1/405	1/296	1/296	1/296	1/296	1/296	1/296	1/296	1/296	1/200	1/200	1/200	1/200	1/200	1/200	1/200	1/200	1/200	1/200	1/200	1/200	1/200	1/200	1/200	1/200	1/200	1/200	1/200	1/200	1/200	
整備計画河床高	33.50	36.00	36.59	36.59	38.58	40.13	40.13	42.38	43.37	43.37	44.22	46.04	47.74	48.83	49.57	51.08	51.08	53.78	56.10	57.78	58.88	59.78	59.10	59.70	61.70	64.10	66.10	68.50	73.96	74.56	74.56	86.56	
整備計画河床勾配	振付区間	1/405	1/405	1/296	1/296	1/296	1/296	1/296	1/296	1/296	1/296	1/200	1/200	1/200	1/200	1/200	1/200	1/200	1/200	1/200	1/200	1/200	1/200	1/200	1/200	1/200	1/200	1/200	1/200	1/200	1/200	1/200	
測点	0.00	655.58	905.78	905.78	1495.78	1805.78	1805.78	2053.00	2053.00	2053.00	2053.00	2787.00	2800.00	2800.00	3002.00	3110.00	3110.00	3345.00	3345.00	3345.00	3345.00	3345.00	3345.00	3608.00	3608.00	3608.00	4087.00	4087.00	4087.00	5800.00	5800.00	5800.00	8200.00

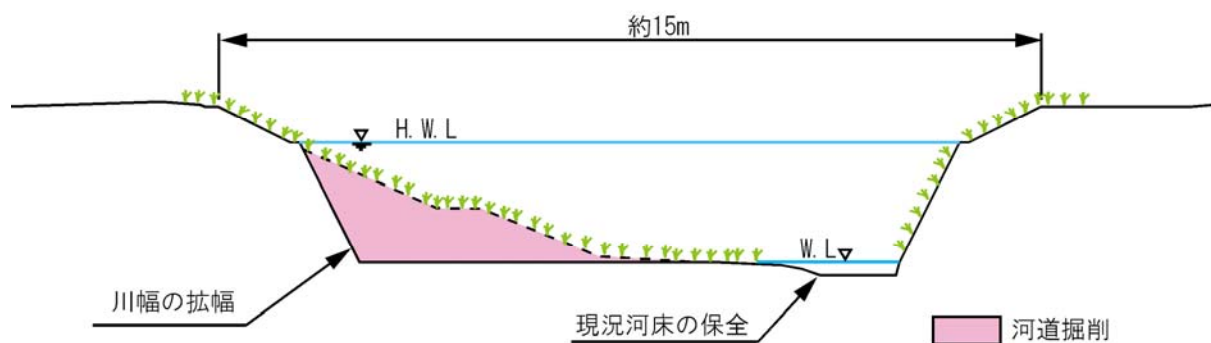
※整備計画河床高：整備計画における河川工事や施設の維持管理を行う際の参考値

ウツノミヤ川縦断面図

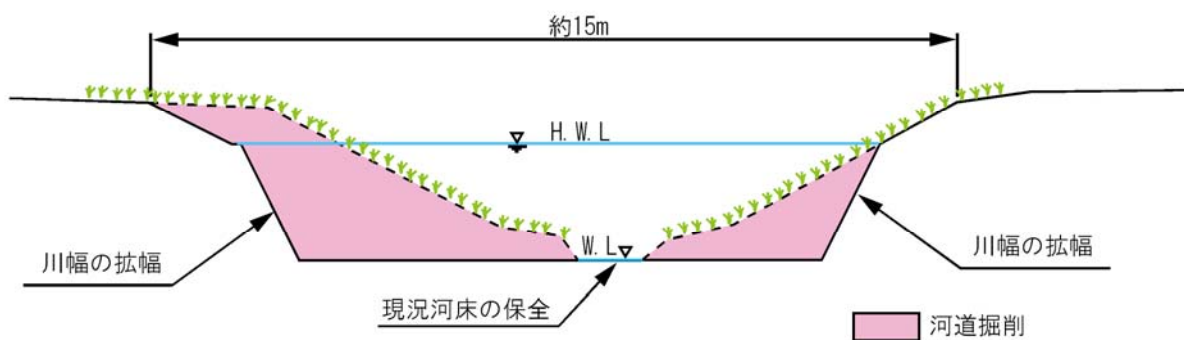
帯広川合流点から 2.2km 付近



帯広川合流点から 4.6km 付近



帯広川合流点から 6.2km 付近



ウツベツ川 横断面図

※河道掘削の実施にあたっては、現地の状況等により横断形状が変わることがある。