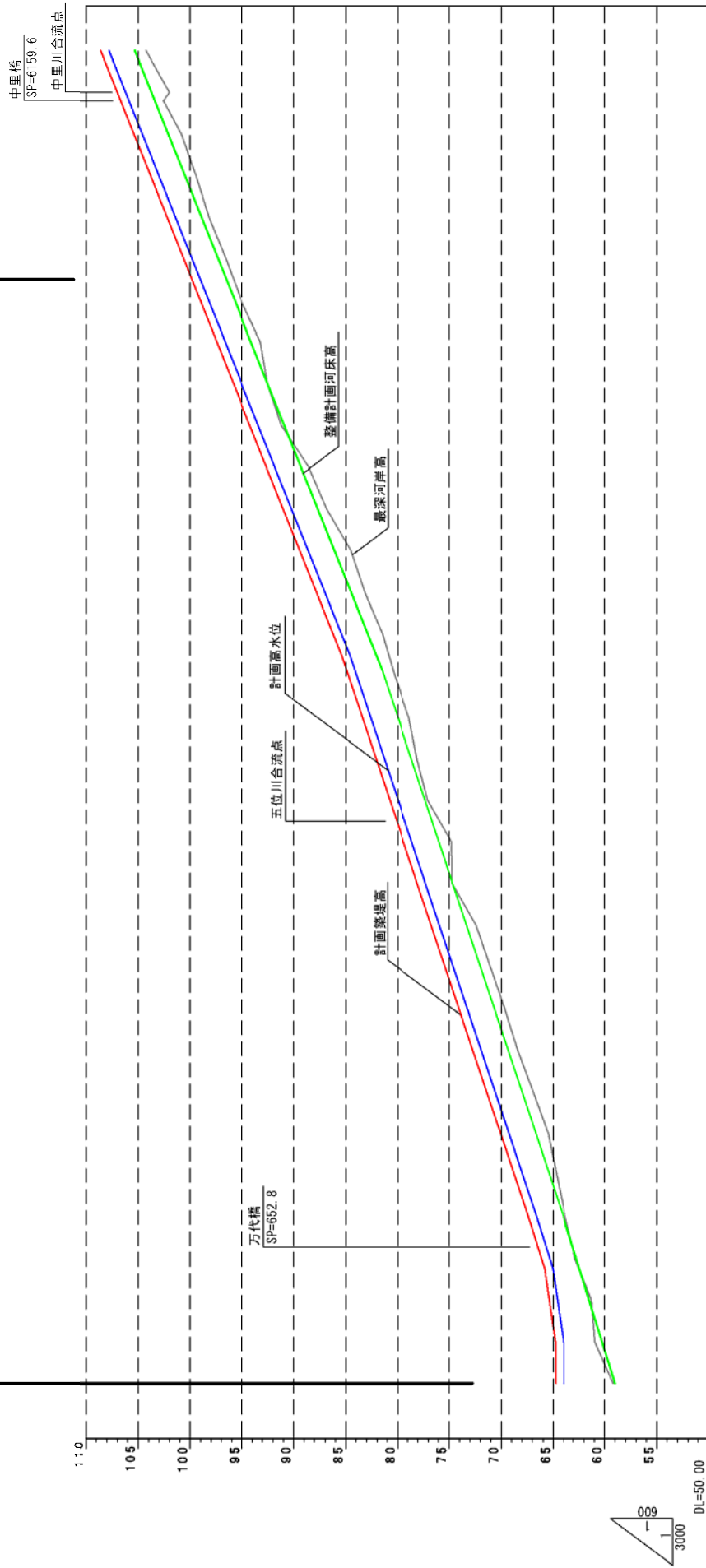


糠内川平面図

優先整備区間 L=5.3km

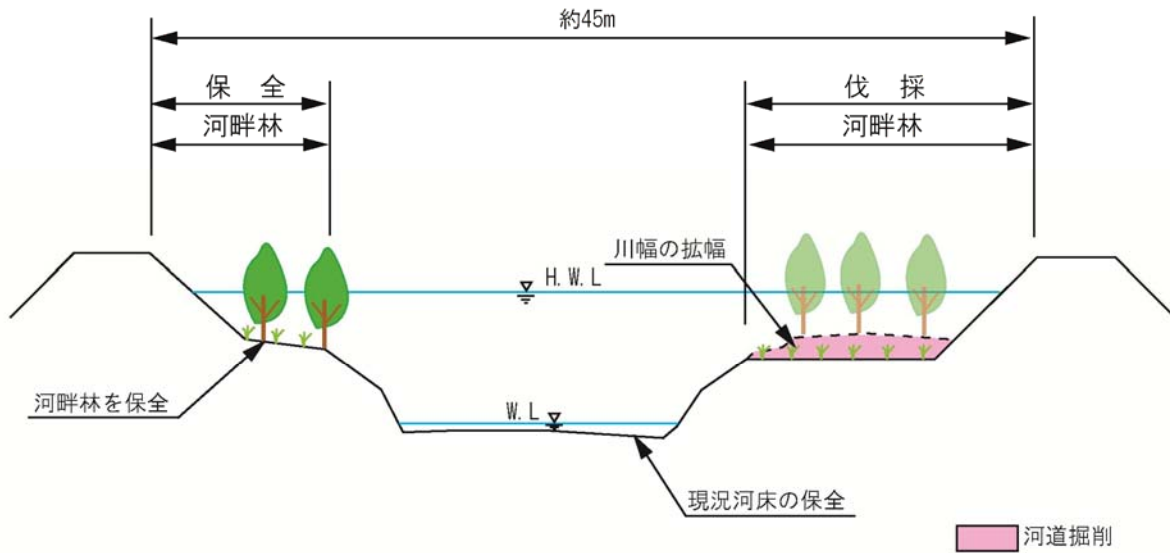


—	計画築堤高	85.41	85.41	99.01	99.81
—	計画高水位	83.94	84.61	99.01	99.81
—	計画高水勾配	LEVEL-1/335	LEVEL-1/160	LEVEL-1/160	LEVEL-1/125
—	整備計画河床高	81.34	81.11	95.51	95.51
—	整備計画河床勾配	LEVEL-1/160	LEVEL-1/160	LEVEL-1/125	LEVEL-1/125
—	測点	0.00	190.27	3400.00	5300.00
		200.00	3425.00	3500.00	5300.00

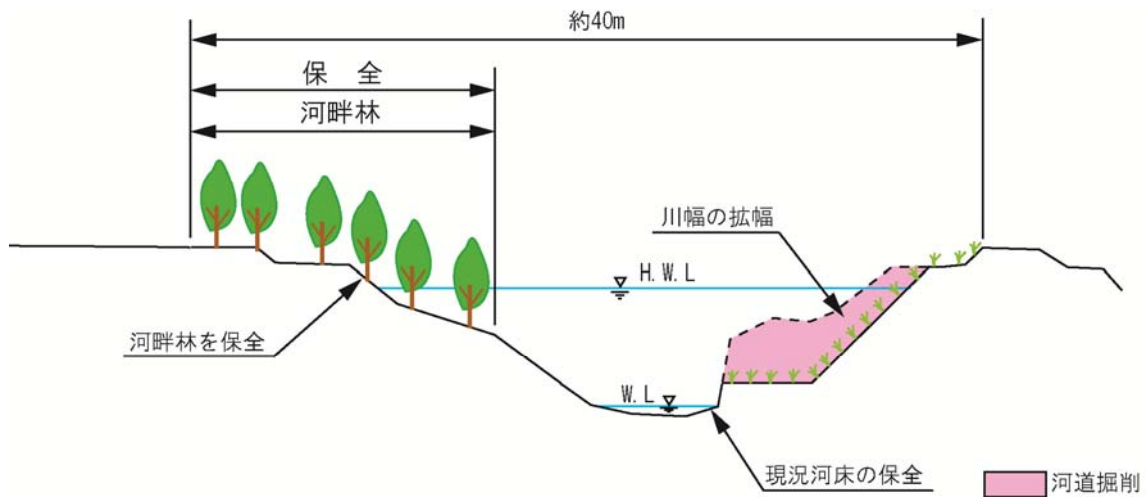
※整備計画河床高：整備計画における河川工事や施設の維持管理を行う際の参考値

糠内川縦断面図

猿別川合流点から 1.0km 付近



猿別川合流点から 4.2km 付近



糠内川 横断図

※河道掘削の実施にあたっては、現地の状況等により横断形状が変わることがある。