

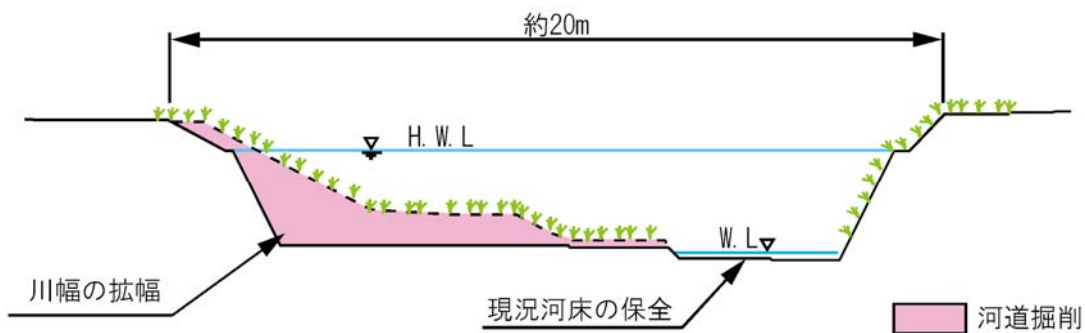
凡例

-  河道掘削区間
-  北海道知事管理区間
-  市街地

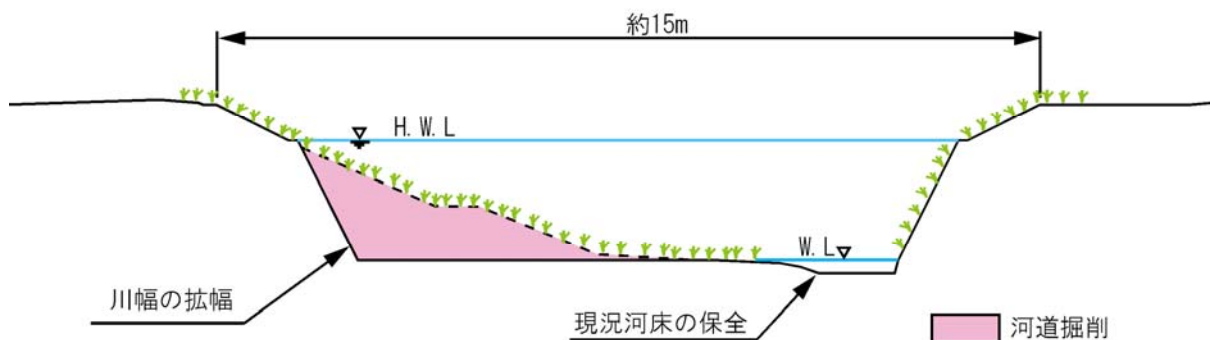
注) 実施にあたっては、今後の測量結果等により、新たに工事が必要となる場合や内容が変更となる場合がある。

ウツベツ川平面図

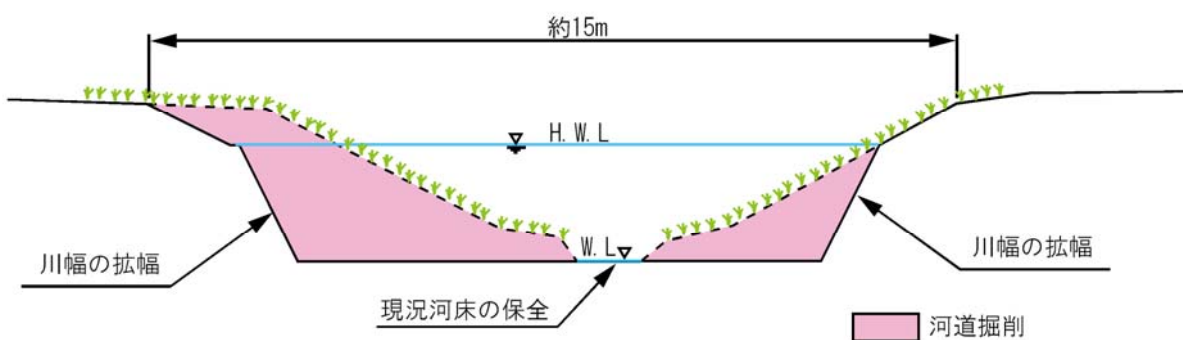
帯広川合流点から 2.2km 付近



帯広川合流点から 4.6km 付近



帯広川合流点から 6.2km 付近



ウツベツ川 横断図

※河道掘削の実施にあたっては、現地の状況等により横断形状が変わることがある。