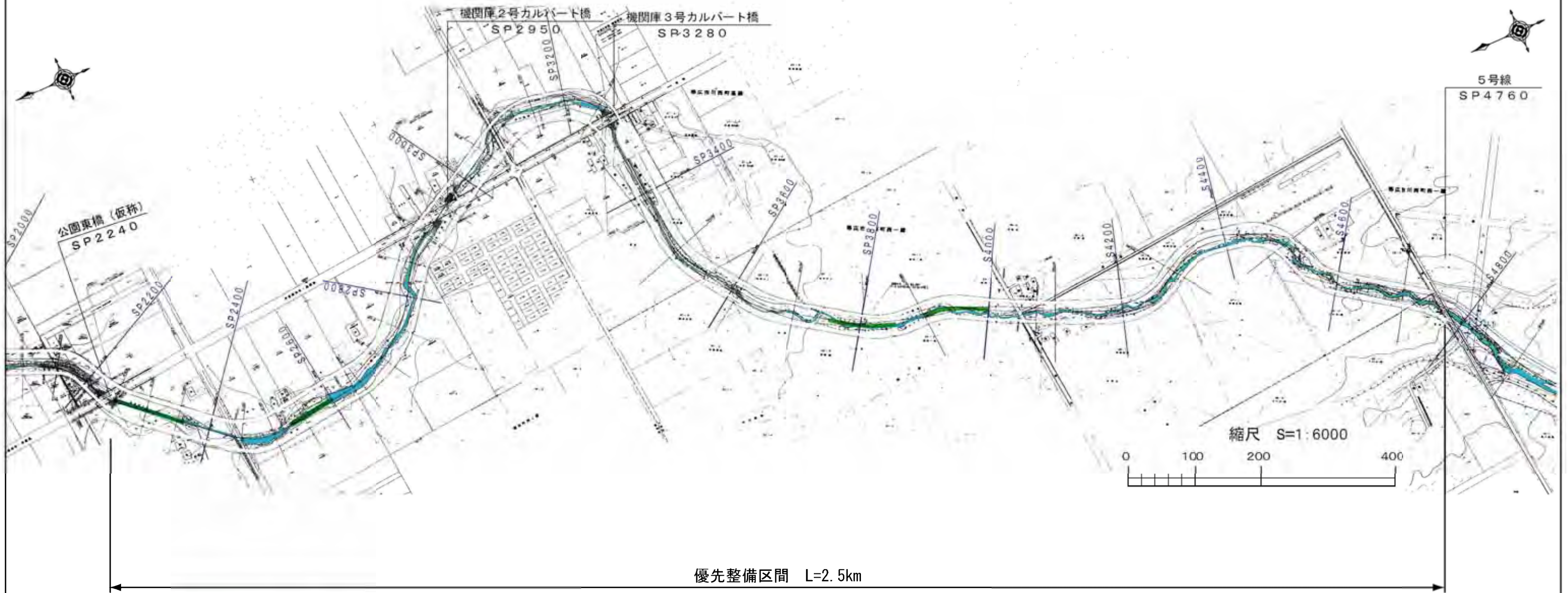



機関庫の川平面図

平面図 1/1




凡 例	
	河道掘削区間

機 関 庫 の 川

機関庫の川縦断図 1/2

(SP0-SP2,400)

※ 標高値は、2000年度改正の新基本水準点に基づき表示している。



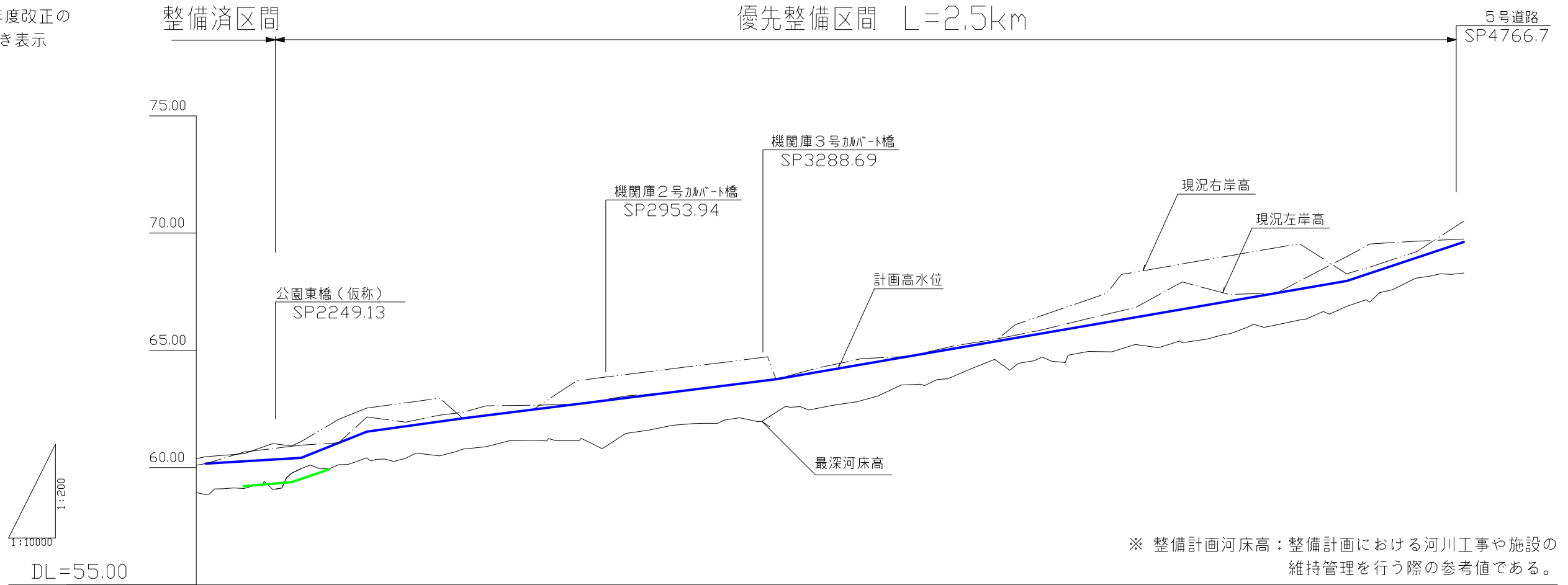
※ 整備計画河床高：整備計画における河川工事や施設の維持管理を行う際の参考値である。

整 備 計 画	築堤高		54.28	54.28																
	高水位		53.48	53.48		54.75 54.66 53.32		56.09 56.45		58.44 58.89		60.17	60.35	60.42	61.54					
	高水勾配		LEVEL	1/310	1/200	1/10	1/310	1/10	1/310	1/313	1/800	1/125								
	河床高		49.21	50.50	50.62 50.52	53.54 54.09 54.09		55.37				59.21	59.38	59.93						
	河床勾配		1/325	1/10	1/310	1/10	1/310	1/10			1/600	1/145								
現 況	右岸							56.69		59.05	60.47	61.02	61.11	62.54						
	左岸							56.43		58.89	60.17	60.83	60.96	62.16						
	河床高									57.63	58.84	59.11	59.08 59.77 59.96	59.95	60.42					
測点 (Km)			0.00	0.41	0.45	0.79 0.80 0.81		1.06		1.68 1.70	2.10	2.18	2.25	2.28	2.36	2.44				

機関庫の川縦断図 2/2

(SP2,400-SP4,800)

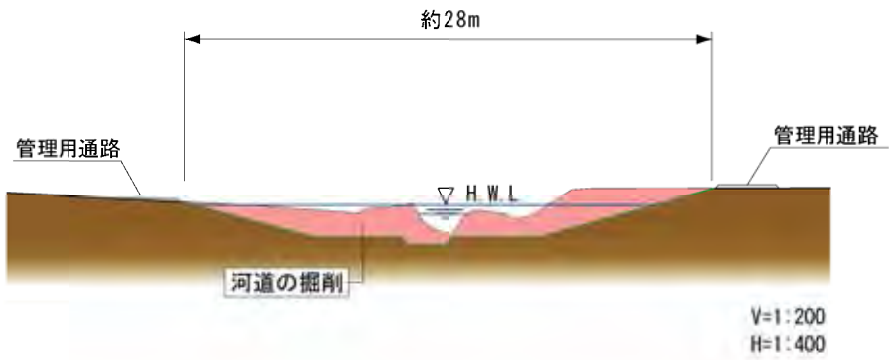
※ 標高値は、2000年度改正の新基本水準点に基づき表示している。



※ 整備計画河床高：整備計画における河川工事や施設の維持管理を行う際の参考値である。

整 備 計 画	築堤高										
	高水位		60.35	60.42	61.54	62.10	63.77		67.96	69.62	
現 況	高水勾配		1/800	1/125	1/370	1/400	1/290	1/150			
	河床高	59.21	59.38	59.93							
現 況	河床勾配		1/600	1/145							
	右岸		61.02	61.11	62.54	62.10	63.77		68.27	70.51	
現 況	左岸		60.83	60.96	62.16	62.36	63.77		69.00	69.75	
	河床高	59.11	59.08	59.77	59.95	60.42	60.79	62.36	66.88	68.30	
測点 (Km)		2.18	2.25	2.28	2.30	2.36	2.44	2.65	3.33	4.55	4.80

公園東橋（仮称）から約100m上流



機関庫3号カルバート橋から上流470m付近

