




様式1

「地域の良好な景観資源」「主要な展望地」リスト			12	十勝総合振興局
市町村	地域の良好な景観資源		主要な展望地 (左記の景観資源を眺望できるもの)	
	No.	名称		
16	本別町	1	本別公園	1 神居山展望台
		2	幽仙峡	
		3	弁慶洞	

注1 このリストは、景観法に基づく知事への届出等がなされた際に、北海道景観計画に定める「勧告・協議基準及び命令基準」への該当状況を判断するための参考資料として作成しました。
 2 このリストに掲載している「地域の良好な景観資源」及び「主要な展望地」は、今後、追加・削除することがあります。

地域の良好な景観資源 リスト		12	十勝総合振興局
		16	本別町
No.	名称	写真	説明
1	本別公園		5月には16,000株のエゾムラサキツツジと2,000本のエゾヤマザクラが咲き誇り、訪れる多くの人々を喜ばせてくれます。キャンプ場やフィールドアスレチックなど自然を感じながら楽しむことができる公園です。
2	幽仙峡		本別川の奥座敷に位置しその名の通り落ち着いたたたずまいを感じさせてくれます。滝や溪谷が綺麗で特に紅葉の季節は絶景です。
3	弁慶洞		<p>義経主従が見つke、弁慶ら12人がひと冬を過ごした・・・という伝説があるようにその中は広く、岩肌を伝って絶え間なく冷水がしたたって、夏でもひんやりしています。</p> <p>現在、洞窟までは落石のため通行止めになっていますが、「見晴し台」から望むことができます。</p>

主要な展望地 リスト			12	十勝総合振興局
			16	本別町
No.	名称	写真	説明	
1	神居山展望台		<p>義経伝説に因んで名づけられた神居山（標高195m）の展望台。整備された遊歩道は老若男女が楽しめるトレッキングコース。東に本別公園、西に本別市街地を望むことができます。</p>	