

様式1

「地域の良好な景観資源」「主要な展望地」リスト		12	十勝総合振興局	
市町村	地域の良好な景観資源		主要な展望地	
	No.	名称	(左記の景観資源を眺望できるもの)	
10	更別村	1	すももの里	
		2	勢雄の樹氷林(霧氷)	

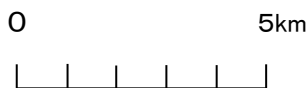
注1 このリストは、景観法に基づく知事への届出等がなされた際に、北海道景観計画に定める「勧告・協議基準及び命令基準」への該当状況を判断するための参考資料として作成しました。

2 このリストに掲載している「地域の良好な景観資源」及び「主要な展望地」は、今後、追加・削除することがあります。



「地域の良好な景観資源」「主要な展望地」マップ	12	十勝総合振興局
	10	更別村



1:150,000



凡 例	
	地域の良好な景観資源
●	主要な展望地

地域の良好な景観資源 リスト		12	
		十勝総合振興局	
		10	
		更別村	
No.	名称	写真	説明
1	すももの里		隣接するどんぐり公園の一部として整備され、春になれば、枝もたわわに白い花に埋め尽くされます。初秋に収穫されるすももは村の特産品開発に一役買っています。(すもも飲むヨーグルト、すもものリキュール、すももサイダー等)
2	勢雄の樹氷林(霧氷)		更別村の冬を彩る霧氷。全国からカメラマンが訪れるほど、知る人ぞ知る霧氷の美しい場所。氷点下 20℃以下になる寒い朝、川の水面から立ち昇る水蒸気が霧氷となり、幻想の世界をつくりだします。