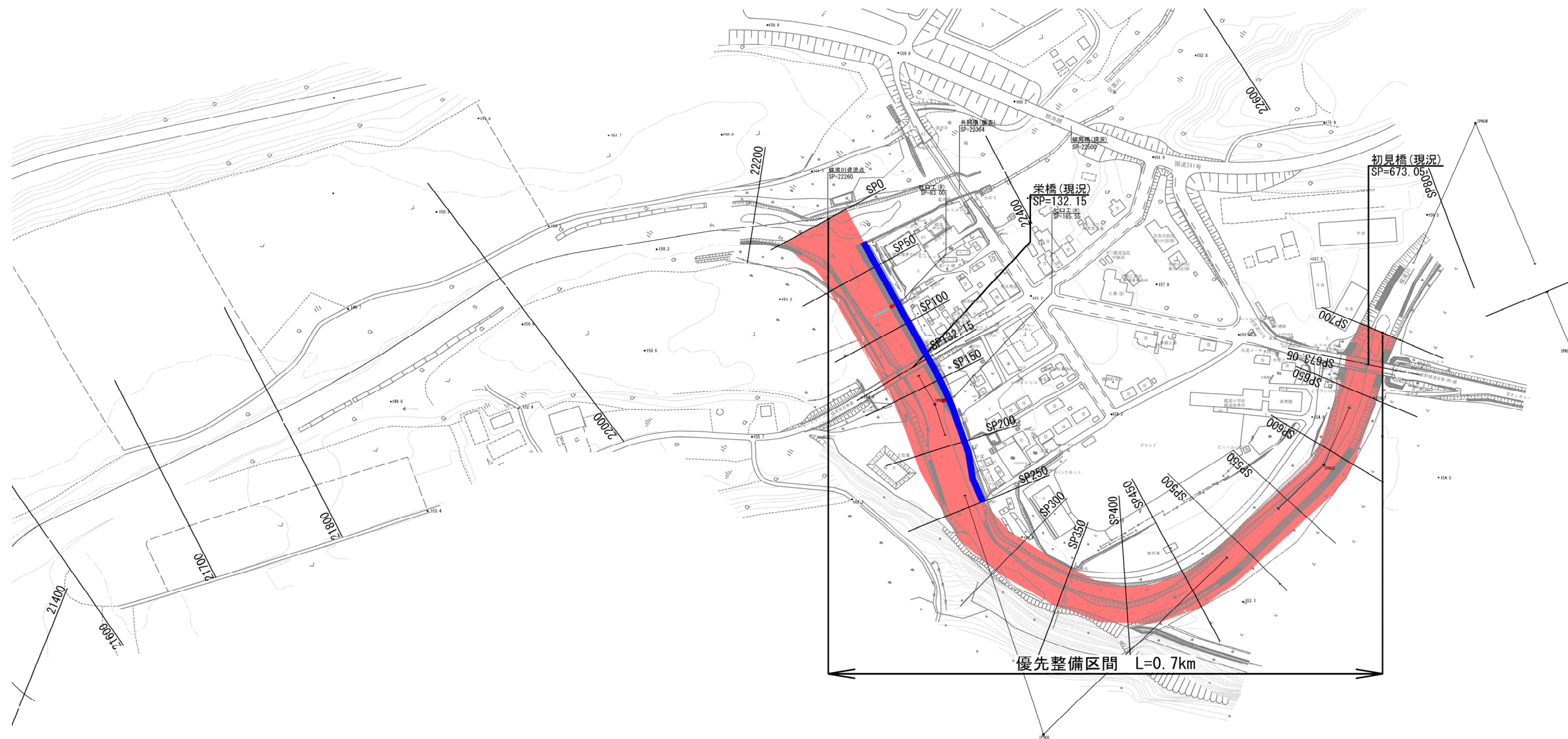
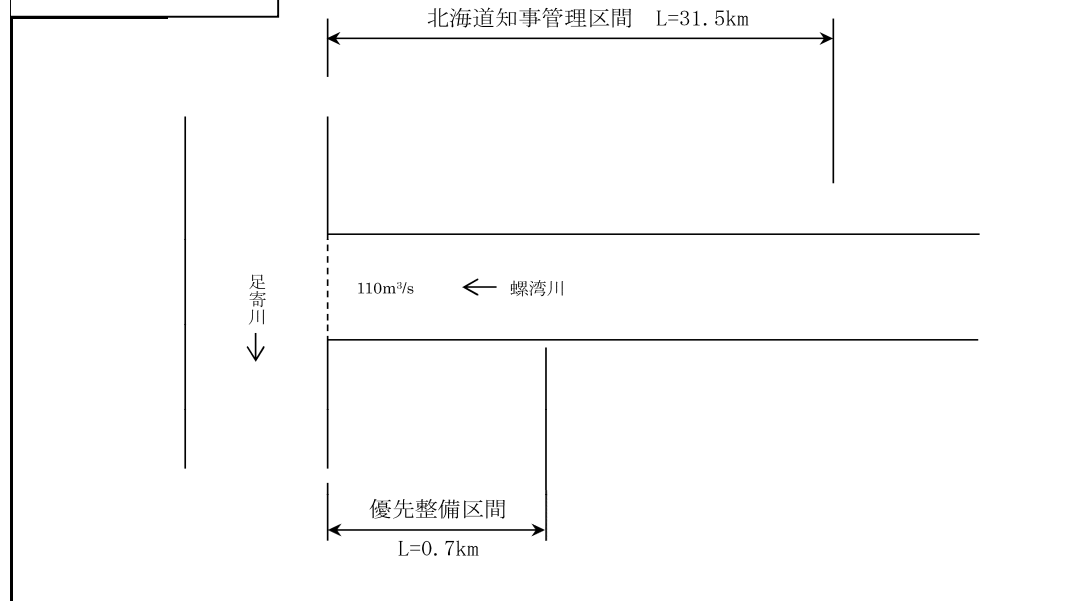


平面図



流量配分図

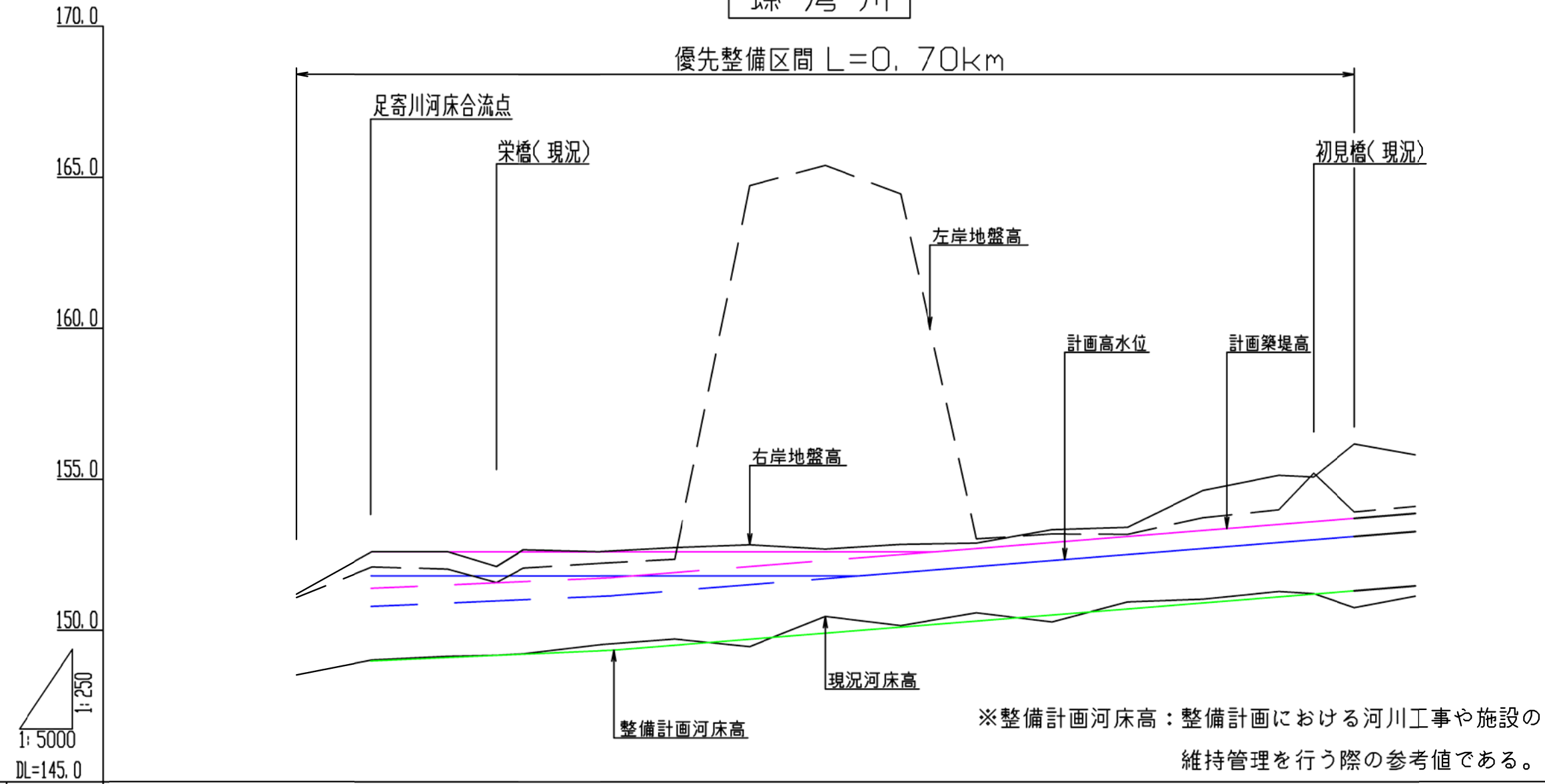


凡例	
<span style="color: blue;">█</span>	堤防整備
<span style="color: red;">█</span>	河道掘削

螺湾川

# 螺 湾 川

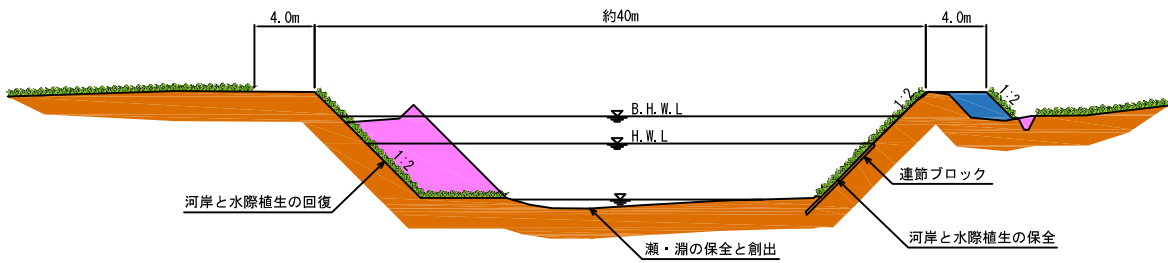
優先整備区間 L=0.70km



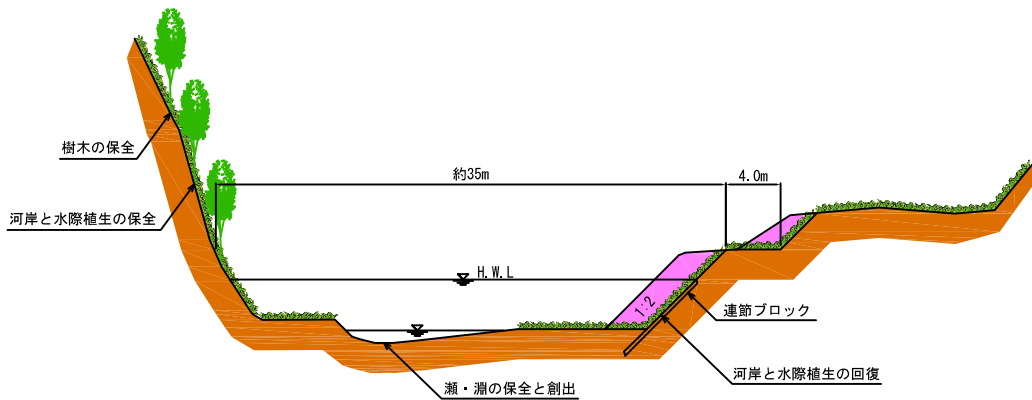
整備計画	築堤高		152.60	152.60	152.60	153.71
	高水位		151.80	151.80	151.80	153.11
	高水勾配		LEVEL			1/250
	河床高		148.99	149.95	150.00	151.31
現況	右岸	151.20	152.58	152.64	152.76	156.17
	左岸	151.09	152.08	152.25	164.97	153.92
	河床高	148.53	148.02	149.56	150.33	150.75
累加距離	0.00	48.57	210.00	372.50	700.00	
測点	0.00	48.57	210.00	372.50	700.00	

# 螺湾川

SP100付近  
栄橋より下流約30m地点



SP350付近  
栄橋より上流約220m地点



凡例

