普通旅客運賃表（案）

整理番号	001

資料6

系統：000011【101】療養所・一中循環線A 帯広駅～西5条3丁目～一中前～帯広駅 帯広駅バスターミナル～帯広駅バスターミナル 11.5km

区界停留所	指定停留所	キロ程
西11条北5丁目	西5条北3丁目	0.8
西11条北5丁目	西5条北4丁目	0.7
西11条北5丁目	西7条北4丁目	0.5
西11条北5丁目	西9条北4丁目	0.3
西17条北2丁目	西13条北5丁目	1.7
西17条北2丁目	西13条北6丁目	1.5
西17条北2丁目	一中前	1.1
西17条北2丁目	西13条北8丁目	0.9
西17条北2丁目	西15条北8丁目	0.7
西17条北2丁目	西16条北2丁目	0.3
西17条北1丁目	栄保育園前	0.8
西17条北1丁目	北報和	0.4
西17条北1丁目	国立帯広病院前	0.3
西17条北1丁目	栄小学校前	0.3
西16条	西16条中央	0.2
西16条	開発官舎前	0.5
西16条	西15条北3丁目	0.8
西16条	協立病院前	1.1
西16条	玄武住宅前	1.4
西16条	西13条1丁目	1.7
西16条	西12条2丁目	2.0
西16条	西11条2丁目	2.2
西10条3丁目	北栄校前	0.2
西10条3丁目	西7条3丁目	0.4

協議運賃区間

	西２条４丁目	西２条１丁目	西５条１丁目	西１１条北５丁目	西１７条北２丁目	西１７条北１丁目	西１６条	西１０条３丁目	西５条３丁目	ＮＨＫ前	帯広駅バスターミナル
帯広駅バスターミナル	180	180	180	180	180	180	180	180	180		180
	1.1	1.1	1.1								1.1
西５条３丁目									180	180	220
											180
										0.6	1.7
西１０条３丁目								180	180	240	240
									180		200
								0.6	0.6	1.2	2.3
西１６条							180	180	180	240	260
								180	180	200	220
								2.3	2.3	2.9	4.6
西１７条北１丁目						180	180	240	240	270	270
						130	130	200	200	230	230
						0.6	0.6	2.9	2.9	3.5	5.2
西１７条北２丁目					180	180	180	240	240	260	260
					130	140	140	200	200	220	220
					1.1	1.7	1.7	4.0	4.0	4.6	6.3
西１１条北５丁目				180	220	240	240	240	240	240	240
				180	190	200	200	200	200	200	200
				2.1	3.2	3.8	3.8	6.1	6.7	7.3	8.4
西５条１丁目			180	220	240	240	240	240	220	220	220
			180	200	200	200	200	200	180		180
			1.1	3.2	4.3	4.9	7.2	7.8	8.4		9.5
西２条１丁目		180	220	240	270	260	240	220	220	220	220
		180	200	220	230	220	200	180		180	
		0.4	1.5	3.6	4.7	5.3	7.6	8.2	8.8		9.9
西２条４丁目	180	220	240	260	270	260	240	220	180	180	
	0.5	0.9	2.0	4.1	5.2	5.8	8.1	8.7	9.3		10.4
帯広駅バスターミナル	180	220	220	240	260	270	260	240	220	180	180
	180	180	180	200	220	230	220	200	180		180
	1.1	1.6	2.0	3.1	5.2	6.3	6.9	9.2	9.8	10.4	11.5



北海道拓殖バス株式会社

普通旅客運賃表（案）

整理番号	

系統：000011【102】療養所・一中循環線B 帯広駅～市役所南口～一中前～帯広駅 帯広駅バスターミナル～帯広駅バスターミナル 11.5km

区界停留所	指定停留所	キロ程
西11条北5丁目	西5条北3丁目	0.8
西11条北5丁目	西5条北4丁目	0.7
西11条北5丁目	西7条北4丁目	0.5
西11条北5丁目	西9条北4丁目	0.3
西17条北2丁目	西13条北5丁目	1.7
西17条北2丁目	西13条北6丁目	1.5
西17条北2丁目	一中前	1.1
西17条北2丁目	西13条北8丁目	0.9
西17条北2丁目	西15条北8丁目	0.7
西17条北2丁目	西16条北2丁目	0.3
西17条北1丁目	栄保育園前	0.8
西17条北1丁目	北報和	0.4
西17条北1丁目	国立帯広病院前	0.3
西17条北1丁目	栄小学校前	0.3
西16条	西16条中央	0.2
西16条	開発官舎前	0.5
西16条	西15条北3丁目	0.8
西16条	協立病院前	1.1
西16条	玄武住宅前	1.4
西16条	西13条1丁目	1.7
西16条	西12条2丁目	2.0
西16条	西11条2丁目	2.2
西10条3丁目	北栄校前	0.2

協議運賃区間

	西２条４丁目	西２条１丁目	西５条１丁目	西１１条北５丁目	西１７条北２丁目	西１７条北１丁目	西１６条	西１０条３丁目	問屋町６丁目	ＮＨＫ前	帯広駅バスターミナル
ＮＨＫ前											180 1.1
問屋町６丁目										180 0.5	220 180 1.6
西１０条３丁目									180 180 0.7	220 1.2	240 200 2.3
西１６条								180 180 2.3	240 200 3.0	260 3.5	260 220 4.6
西１７条北１丁目							180 130 0.6	240 200 2.9	270 230 3.6	270 4.1	270 ・230 5.2
西１７条北２丁目						180 130 1.1	180 140 1.7	240 ・200 4.0	260 ・220 4.7	260 5.2	・260 ・220 6.3
西１１条北５丁目					180 180 2.1	220 190 3.2	240 200 3.8	・240 ・200 6.1	・240 ・200 6.8	・240 7.3	・240 ・200 8.4
西５条１丁目				・180 180 1.1	220 200 3.2	240 ・200 4.3	・240 ・200 4.9	・240 ・200 7.2	・220 ・180 7.9	・220 8.4	・220 ・180 9.5
西２条１丁目			180 180 0.4	220 200 1.5	240 220 3.6	270 ・230 4.7	260 ・220 5.3	・240 ・200 7.6	・220 ・180 8.3	・220 8.8	・220 ・180 9.9
西２条４丁目		180 0.5	220 0.9	240 2.0	260 4.1	270 5.2	・260 5.8	・240 8.1	・220 8.8	・180 9.3	・180 10.4
帯広駅バスターミナル	180 1.1	220 180 1.6	220 180 2.0	240 200 3.1	260 220 5.2	・270 ・230 6.3	・260 ・220 6.9	・240 ・200 9.2	・220 ・180 9.9	・180 10.4	・180 ・180 11.5

キロ	停留所
	●帯広駅バスターミナル
0.3	○かじのビル前
0.3	○西２条８丁目
0.2	○帯広中央公園前
0.3	●ＮＨＫ前
0.3	○帯広市役所南口
0.2	●問屋町６丁目
0.5	▼北栄校前
0.2	●西１０条３丁目
0.1	▼西１１条２丁目
0.2	▼西１２条２丁目
0.3	▼西１３条１丁目
0.3	▼玄武住宅前
0.3	▼協立病院前
0.3	▼西１５条北３丁目
0.3	▼開発官舎前
0.3	▼西１６条中央
0.2	●西１６条
0.3	▼栄小学校前
0.3	●西１７条北１丁目
0.3	▲国立帯広病院前
0.1	▲北報和
0.4	▲栄保育園前
0.3	●西１７条北２丁目
0.3	▲西１６条北２丁目
0.4	▲西１５条北８丁目
0.2	▲西１３条北８丁目
0.2	▲一中前
0.4	▲西１３条北６丁目
0.2	▲西１３条北５丁目
0.4	●西１１条北５丁目
0.3	▲西９条北４丁目
0.2	▲西７条北４丁目
0.2	▲西５条北４丁目
0.1	▲西５条北３丁目
0.3	●西５条１丁目
0.4	●西２条１丁目
0.2	○西２条２丁目
0.3	●西２条４丁目
0.3	○西２条７丁目
0.3	○西２条９丁目
0.3	○駅北１１丁目
0.2	●帯広駅バスターミナル

北海道拓殖バス株式会社

普通旅客運賃表（案）

整理番号	

系統：000011【103】療養所線 帯広駅～西5条3丁目～北報和～拓殖バス本社前 帯広駅バスターミナル～拓殖バス本社前 7.4km

区界停留所	指定停留所	キロ程	摘　要
西10条3丁目	西7条3丁目	0.4	
西10条3丁目	北栄校前	0.2	
西16条	西11条2丁目	2.2	
西16条	西12条2丁目	2.0	
西16条	西13条1丁目	1.7	
西16条	玄武住宅前	1.4	
西16条	協立病院前	1.1	
西16条	西15条北3丁目	0.8	
西16条	開発官舎前	0.5	
西16条	西16条中央	0.2	
西17条北1丁目	栄小学校前	0.3	
西17条北1丁目	国立帯広病院前	0.3	
西17条北1丁目	北報和	0.4	

協議運賃区間

						拓殖バス本社前
					西１７条北１丁目	180
						140
						2.2
				西１６条	180	220
					130	200
					0.6	2.8
			西１０条３丁目	180	240	300
				180	200	260
				2.3	2.9	5.1
		西５条３丁目	180	240	270	330
			180	200	230	300
			0.6	2.9	3.5	5.7
	ＮＨＫ前	180	240	260	270	350
		0.6	1.2	3.5	4.1	6.3
帯広駅バスターミナル	180	220	240	260	270	350
		180	200	220	230	300
	1.1	1.7	2.3	4.6	5.2	7.4

- 拓殖バス本社前
- 1.8
- ▼北報和
- 0.1
- ▼国立帯広病院前
- 0.3
- ●西１７条北１丁目
- 0.3
- ▲栄小学校前
- 0.3
- ●西１６条
- 0.2
- ▲西１６条中央
- 0.3
- ▲開発官舎前
- 0.3
- ▲西１５条北３丁目
- 0.3
- ▲協立病院前
- 0.3
- ▲玄武住宅前
- 0.3
- ▲西１３条１丁目
- 0.3
- ▲西１２条２丁目
- 0.2
- ▲西１１条２丁目
- 0.2
- ●西１０条３丁目
- 0.2
- ▲北栄校前
- 0.2
- ▲西７条３丁目
- 0.2
- ●西５条３丁目
- 0.2
- ○西５条４丁目
- 0.4
- ●ＮＨＫ前
- 0.6
- ○西３条９丁目
- 0.3
- ○帯広駅西口
- 0.2
- ●帯広駅バスターミナル

北海道拓殖バス株式会社

普通旅客運賃表（案）

整理番号	

系統：000011【104】中央公園発・療養所線 中央公園前～西5条3丁目～拓殖バス本社前 帯広中央公園前～拓殖バス本社前 8.2km

区界停留所	指定停留所	キロ程
西10条3丁目	西7条3丁目	0.4
西10条3丁目	北栄校前	0.2
西16条	西11条2丁目	2.2
西16条	西12条2丁目	2.0
西16条	西13条1丁目	1.7
西16条	玄武住宅前	1.4
西16条	協立病院前	1.1
西16条	西15条北3丁目	0.8
西16条	開発官舎前	0.5
西16条	西16条中央	0.2
西17条北1丁目	栄小学校前	0.3
西17条北1丁目	国立帯広病院前	0.3
西17条北1丁目	北報和	0.4

協議運賃区間

	ＮＨＫ前	西５条３丁目	西１０条３丁目	西１６条	西１７条北１丁目	拓殖バス本社前
帯広中央公園前	180	180	180	180	180	180
		180	180	180	130	140
	1.9	2.5	3.1	5.4	6.0	8.2
ＮＨＫ前		180	240	260	・ 270	350
		0.6	1.2	3.5	4.1	6.3
西５条３丁目			180	240	270	330
			180	200	230	300
			0.6	2.9	3.5	5.7
西１０条３丁目				180	240	300
				180	200	260
				2.3	2.9	5.1
西１６条					180	220
					130	200
					0.6	2.8
西１７条北１丁目						180
						140
						2.2

- 1.8 拓殖バス本社前
- 0.1 北報和
- 0.3 国立帯広病院前
- 0.3 西１７条北１丁目
- 0.3 栄小学校前
- 0.2 西１６条
- 0.3 西１６条中央
- 0.3 開発官舎前
- 0.3 西１５条北３丁目
- 0.3 協立病院前
- 0.3 玄武住宅前
- 0.3 西１３条１丁目
- 0.2 西１２条２丁目
- 0.1 西１１条２丁目
- 0.2 西１０条３丁目
- 0.2 北栄校前
- 0.2 西７条３丁目
- 0.2 西５条３丁目
- 0.4 西５条４丁目
- 0.6 ＮＨＫ前
- 0.3 西３条９丁目
- 0.2 帯広駅西口
- 0.3 帯広駅バスターミナル
- 0.3 かじのビル前
- 0.2 西２条８丁目
- 帯広中央公園前

北海道拓殖バス株式会社

普通旅客運賃表（案）

整理番号	

系統：000011【105】一中線 帯広駅～一中前～栄保育所前～拓殖バス本社前 帯広駅バスターミナル～拓殖バス本社前 7.3km

区界停留所	指定停留所	キロ程
西11条北5丁目	西5条北3丁目	0.8
西11条北5丁目	西5条北4丁目	0.7
西11条北5丁目	西7条北4丁目	0.5
西11条北5丁目	西9条北4丁目	0.3
西17条北2丁目	西13条北5丁目	1.7
西17条北2丁目	西13条北6丁目	1.5
西17条北2丁目	一中前	1.1
西17条北2丁目	西13条北8丁目	0.9
西17条北2丁目	西15条北8丁目	0.7
西17条北2丁目	西16条北2丁目	0.3

協議運賃区間

	西２条４丁目	西２条１丁目	西５条１丁目	西１１条北５丁目	西１７条北２丁目	栄保育園前	拓殖バス本社前
							180
							140
							1.8
						180	180
						130	160
						0.3	2.1
					180	220	260
					180	190	220
					2.1	2.4	4.2
				180	240	240	310
				180	200	200	280
				1.1	3.2	3.5	5.3
			180	240	260	270	330
			180	200	220	230	300
			0.4	1.5	3.6	3.9	5.7
		180	220	240	260	270	350
		0.5	0.9	2.0	4.1	4.4	6.2
帯広駅バスターミナル	180	220	220	240	260	270	350
		180	180	200	220	・ 230	・ 300
	1.1	1.6	2.0	3.1	5.2	5.5	7.3

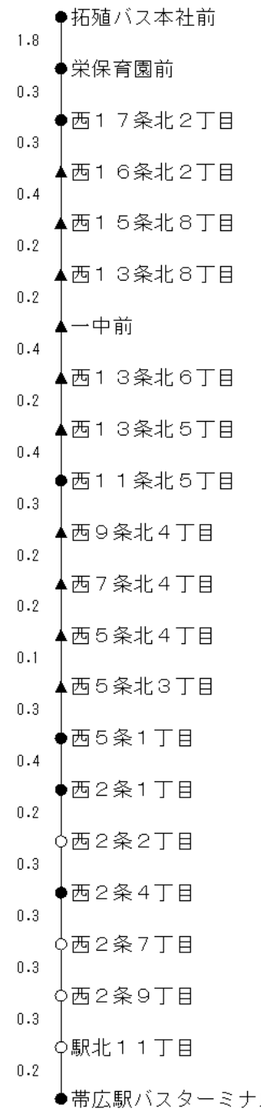

北海道拓殖バス株式会社

普通旅客運賃表（案）

整理番号	

系統：000021

【106】一中・南商線　拓殖バス本社～一中前～駅南口～森の交流館～南商業高校前

【106-2】一中・帯広の森線 拓殖バス本社～一中前～駅南口～森の交流館～南商高～白樺学園 拓殖バス本社前～白樺学園前

【106】13.6km 【106-2】17.9km

4. 指定停留所

区界停留所	指定停留所	キロ程
西17条北2丁目	西16条北2丁目	0.3
西17条北2丁目	西15条北8丁目	0.7
西17条北2丁目	西13条北8丁目	0.9
西17条北2丁目	一中前	1.1
西17条北2丁目	西13条北6丁目	1.5
西17条北2丁目	西13条北5丁目	1.7
西11条北5丁目	西9条北4丁目	0.3
西11条北5丁目	西7条北4丁目	0.5
西11条北5丁目	西5条北4丁目	0.7
西11条北5丁目	西5条北3丁目	0.8
南商業高校前	西10号6丁目	0.7
南商業高校前	西10号5丁目	0.5
南商業高校前	西20条5丁目	0.2
南商業高校前	とりで公園前	0.2
南商業高校前	公住新緑団地前	0.4
南商業高校前	新緑通21条	0.8
南商業高校前	西20条4丁目	1.2
南商業高校前	西20条5丁目	1.5
南商業高校前	西10号5丁目	1.8
南商業高校前	西10号6丁目	2.0

協議運賃区間

	栄保育園前	西１７条北２丁目	西１１条北５丁目	西５条１丁目	西２条１丁目	西２条４丁目	帯広駅バスターミナル	帯広第２合同庁舎前	春駒通８条	春駒通１０条	春駒通１２条	常盤通６丁目	西１６条６丁目	西１７条６丁目	自由が丘２丁目	西１９条６丁目	南商業高校前	西２０条６丁目	白樺学園前
拓殖バス本社前	180 140 1.8	180 180 2.1	240 220 4.2	310 280 5.3	330 300 5.7	350 ・ 6.2	350 ・ 7.3	350 ・ 7.7	350 ・ 8.7	350 ・ 8.8	350 ・ 9.1	350 ・ 10.2	370 ・ 10.7	370 ・ 11.2	390 ・ 11.8	450 ・ 12.3	490 ・ 13.6	560 ・ 16.2	560 ・ 17.9
栄保育園前	180 130 0.3	220 190 2.4	240 200 3.5	270 230 3.9	270 ・ 4.4	270 230 5.5	270 ・ 5.9	280 ・ 6.9	280 ・ 7.0	310 ・ 7.3	320 ・ 8.4	350 ・ 8.9	350 ・ 9.4	380 ・ 10.0	430 ・ 10.5	470 ・ 11.8	550 ・ 14.4	550 ・ 16.1	
西１７条北２丁目	180 180 2.1	240 200 3.2	260 220 3.6	260 ・ 4.1	260 220 5.2	260 ・ 5.6	260 ・ 6.6	300 ・ 6.7	310 ・ 7.0	340 ・ 8.1	370 ・ 8.6	420 ・ 9.1	460 ・ 9.7	540 ・ 10.2	540 ・ 11.5	560 ・ 14.1	560 ・ 15.8		
西１１条北５丁目	180 180 1.1	240 200 1.5	260 ・ 2.0	260 ・ 3.1	260 220 3.5	260 ・ 4.5	260 ・ 4.6	300 ・ 4.9	310 ・ 6.0	340 ・ 6.5	370 ・ 7.0	420 ・ 7.6	460 ・ 8.1	540 ・ 9.4	540 ・ 12.0	560 ・ 13.7			
西５条１丁目	180 180 0.4	220 ・ 0.9	220 ・ 2.0	220 ・ 2.4	220 ・ 3.4	220 ・ 3.5	220 ・ 3.8	240 ・ 4.9	240 ・ 5.4	260 ・ 5.9	260 ・ 6.5	280 ・ 7.0	300 ・ 8.3	340 ・ 10.9	340 ・ 12.6				
西２条１丁目	180 180 0.5	220 ・ 1.6	220 ・ 2.0	220 ・ 3.0	220 ・ 3.1	240 ・ 3.4	240 ・ 4.5	260 ・ 5.0	260 ・ 5.5	280 ・ 6.1	300 ・ 6.6	340 ・ 7.9	340 ・ 10.5	340 ・ 12.2					
西２条４丁目	180 180 1.1	220 ・ 1.5	220 ・ 2.5	240 ・ 2.6	240 ・ 2.9	240 ・ 4.0	260 ・ 4.5	280 ・ 5.0	280 ・ 5.6	300 ・ 6.1	320 ・ 7.4	340 ・ 10.0	340 ・ 11.7						
帯広駅バスターミナル	180 180 0.4	220 ・ 1.4	220 ・ 1.5	240 ・ 1.8	240 ・ 2.9	260 ・ 3.4	260 ・ 3.9	280 ・ 4.5	280 ・ 5.0	320 ・ 6.3	350 ・ 8.9	420 ・ 10.6	420 ・ 10.6						
帯広第２合同庁舎前	180 ・ 1.0	220 ・ 1.1	240 ・ 1.4	240 ・ 2.5	260 ・ 3.0	260 ・ 3.5	280 ・ 4.1	370 ・ 4.6	400 ・ 5.9	450 ・ 8.5	450 ・ 10.2								
春駒通８条	180 180 0.1	220 200 0.4	220 200 1.5	240 220 2.0	260 ・ 2.5	280 ・ 3.1	320 ・ 3.6	390 ・ 4.9	450 ・ 7.5	450 ・ 9.2									
春駒通１０条	180 180 0.3	220 200 1.4	240 220 1.9	260 240 2.4	280 240 3.0	340 290 3.5	380 320 4.8	450 370 7.4	450 ・ 9.1										
春駒通１２条	180 180 1.1	220 200 1.6	240 220 2.1	260 240 2.7	290 240 3.2	320 290 4.5	410 320 7.1	410 360 ・ 8.8											
常盤通６丁目	180 180 0.5	220 200 1.0	240 220 1.6	260 240 2.1	290 260 3.4	330 290 4.8	430 320 6.0	430 370 ・ 7.7											
西１６条６丁目	180 180 0.5	220 180 1.1	250 200 1.6	290 240 2.1	320 290 2.7	410 320 3.2	410 360 ・ 4.5												
西１７条６丁目	180 140 0.6	220 170 1.1	250 210 1.6	320 250 2.4	320 ・ 2.9	370 ・ 5.0	370 ・ 5.5												
自由が丘２丁目	180 140 0.5	220 170 1.1	290 250 1.8	290 ・ 2.4	290 ・ 4.4	290 ・ 6.1													
西１９条６丁目	180 140 1.3	180 140 3.9	180 ・ 5.6																
南商業高校前	180 170 2.6	180 ・ 4.3																	
西２０条６丁目	160 140 1.7																		
白樺学園前																			

0.6 白樺学園前
0.2 帯広の森
0.3 体育館前
0.3 野球場前
0.7 西２０条６丁目
0.6 西１０号６丁目
0.2 西１０号５丁目
0.3 西２０条５丁目
0.3 西２０条４丁目
0.4 新緑通２１条
0.4 公住新緑団地前
0.2 とりで公園前
0.2 南商業高校前
0.2 西２０条５丁目
0.3 西１０号５丁目
0.2 西１０号６丁目
0.3 森の交流館下
0.3 西１９条６丁目
0.3 自由が丘３丁目
0.2 自由が丘２丁目
0.3 自由が丘１丁目
0.3 西１７条６丁目
0.2 八中前
0.3 西１６条６丁目
0.5 常盤通６丁目
0.4 緑ヶ丘６丁目
0.2 緑ヶ丘六通
0.2 緑ヶ丘小学校前
0.2 春駒通１３条
0.1 春駒通１２条
0.2 春駒通１０条
0.1 春駒通８条
0.5 記念碑前
0.3 第一病院前
0.2 帯広第２合同庁舎前
0.4 帯広駅バスターミナル
0.3 かじのビル前
0.3 西２条８丁目
0.3 西２条６丁目
0.2 西２条４丁目
0.6 西２条１丁目
0.4 西５条北１丁目
0.3 西５条北３丁目
0.1 西５条北４丁目
0.2 西７条北４丁目
0.2 西９条北４丁目
0.3 西１１条北５丁目
0.4 西１３条北５丁目
0.2 西１３条北６丁目
0.4 一中前
0.2 西１３条北８丁目
0.2 西１５条北８丁目
0.4 西１６条北２丁目
0.3 西１７条北２丁目
0.3 栄保育園前
1.8 拓殖バス本社前

普通旅客運賃表（案）

整理番号	

系統：000011【108】運転免許試験場線 帯広駅～西5条3丁目～西16条～運転免許試験場 帯広駅バスターミナル～運転免許試験場 6.7km

区界停留所	指定停留所	キロ程
西10条3丁目	西7条3丁目	0.4
西10条3丁目	北栄校前	0.2
西16条	西11条2丁目	2.2
西16条	西12条2丁目	2.0
西16条	西13条1丁目	1.7
西16条	玄武住宅前	1.4
西16条	協立病院前	1.1
西16条	西15条北3丁目	0.8
西16条	開発官舎前	0.5
西16条	西16条中央	0.2
西17条北1丁目	栄小学校前	0.3
西17条北1丁目	国立帯広病院前	0.3
西17条北1丁目	北報和	0.4

協議運賃区間

						運転免許試験場
					西１７条北１丁目	180 130 1.5
				西１６条	180 130 0.6	180 160 2.1
			西１０条３丁目	180 180 2.3	240 200 2.9	260 ・220 4.4
		西５条３丁目	180 180 0.6	240 200 2.9	270 230 3.5	・280 240 5.0
	ＮＨＫ前	180 0.6	240 1.2	260 3.5	270 4.1	320 5.6
帯広駅バスターミナル	180 1.1	220 180 1.7	240 200 2.3	260 220 4.6	270 ・230 5.2	320 ・280 6.7

- 運転免許試験場
- 0.5
- ○浄化センター前
- 0.6
- ▼北報和
- 0.1
- ▼国立帯広病院前
- 0.3
- ●西１７条北１丁目
- 0.3
- ▲栄小学校前
- 0.3
- ●西１６条
- 0.2
- ▲西１６条中央
- 0.3
- ▲開発官舎前
- 0.3
- ▲西１５条北３丁目
- 0.3
- ▲協立病院前
- 0.3
- ▲玄武住宅前
- 0.3
- ▲西１３条１丁目
- 0.3
- ▲西１２条２丁目
- 0.2
- ▲西１１条２丁目
- 0.1
- ●西１０条３丁目
- 0.2
- ▲北栄校前
- 0.2
- ▲西７条３丁目
- 0.2
- ●西５条３丁目
- 0.2
- ○西５条４丁目
- 0.4
- ●ＮＨＫ前
- 0.6
- ○西２条９丁目
- 0.3
- ○駅北１１丁目
- 0.2
- ●帯広駅バスターミナル

北海道拓殖バス株式会社

普通旅客運賃表（案）

整理番号	

系統：000011【201】南商循環線A 帯広駅～第一病院前～自由が丘団地～南商業高校前～帯広駅 帯広駅バスターミナル～帯広駅バスターミナ 18.9km

4. 指定停留所

区界停留所	指定停留所	キロ程
自由が丘6丁目	自由が丘団地	0.3
自由が丘6丁目	国際センター入口	0.4
南商業高校前	西10号6丁目	0.7
南商業高校前	西10号5丁目	0.5
南商業高校前	西20条5丁目	0.2
南商業高校前	とりで公園前	0.2
南商業高校前	公住新緑団地前	0.4
南商業高校前	新緑通21条	0.8
南商業高校前	西20条4丁目	1.2
南商業高校前	西20条5丁目	1.5
南商業高校前	西10号5丁目	1.8
南商業高校前	西10号6丁目	2.0
自由が丘6丁目	国際センター入口	0.4
自由が丘6丁目	自由が丘団地	0.3

協議運賃区間

	帯広第２合同庁舎前	春駒通８条	春駒通１０条	春駒通１２条	常盤通６丁目	西１６条６丁目	西１７条６丁目	自由が丘２丁目	西１９条６丁目	自由が丘６丁目	西２０条６丁目	南商業高校前	西２０条６丁目	自由が丘６丁目	西１９条６丁目	自由が丘２丁目	西１７条６丁目	西１６条６丁目	常盤通６丁目	春駒通１２条	春駒通１０条	春駒通８条	帯広第２合同庁舎前	帯広駅バスターミナル
帯広第２合同庁舎前																								180 0.8
春駒通８条																							180 1.9	220 180 2.7
春駒通１０条																						180 180 0.1	220 2.0	220 180 2.8
春駒通１２条																					180 180 0.3	220 200 0.4	240 2.3	240 200 3.1
常盤通６丁目																				180 180 1.1	220 180 1.4	220 200 1.5	240 3.4	240 200 4.2
西１６条６丁目																			180 180 0.5	220 180 1.6	220 200 1.9	240 220 2.0	260 3.9	260 220 4.7
西１７条６丁目																		180 180 0.5	180 180 1.0	220 180 2.1	240 200 2.4	260 220 2.5	260 4.4	260 220 5.2
自由が丘２丁目																	180 140 0.6	220 180 1.1	220 180 1.6	250 240 2.7	260 240 3.0	・280 240 3.1	280 5.0	280 ・240 5.8
西１９条６丁目																180 140 0.5	180 140 1.1	220 180 1.6	230 200 2.1	290 290 3.2	290 290 3.5	340 290 3.6	370 5.5	370 320 6.3
自由が丘６丁目															180 140 0.6	180 140 1.1	180 160 1.7	240 210 2.2	250 220 2.7	350 300 3.8	・350 300 4.1	350 300 4.2	380 6.1	380 340 6.9
西２０条６丁目														180 140 0.6	180 140 1.2	290 250 1.7	290 250 2.3	370 320 2.8	370 320 3.3	410 360 4.4	430 370 4.7	450 390 4.8	450 6.7	450 420 7.5
南商業高校前													180 170 2.6	180 140 3.2	・180 ・140 3.8	・180 ・140 4.3	・220 ・170 4.9	・250 ・210 5.4	・270 ・240 5.9	320 320 7.0	330 320 7.3	380 ・320 7.4	400 9.3	400 ・350 10.1
西２０条６丁目												180 170 1.3	・180 ・140 3.9	・180 ・140 4.5	・180 ・140 5.1	290 ・250 5.6	290 ・250 6.2	370 320 6.7	370 320 7.2	410 360 8.3	430 370 8.6	450 390 8.7	450 10.6	450 ・420 11.4
自由が丘６丁目											180 140 0.6	180 140 1.9	・180 ・140 4.5	・180 ・140 5.1	・180 ・140 5.7	・180 ・140 6.2	・180 ・160 6.8	・240 ・210 7.3	・250 ・220 7.8	・350 ・300 8.9	・350 ・300 9.2	・350 ・300 9.3	・380 11.2	・380 ・340 12.0
西１９条６丁目										180 140 0.6	180 140 1.2	180 ・140 2.5	・180 ・140 5.1	・180 ・140 5.7	・180 ・140 6.3	・180 ・140 6.8	・180 ・140 7.4	・220 ・180 7.9	・230 ・200 8.4	・290 ・290 9.5	・290 ・290 9.8	・340 ・290 9.9	・370 11.8	・370 ・320 12.6
自由が丘２丁目									180 140 0.5	180 140 1.1	290 250 1.7	180 ・140 3.0	290 ・250 5.6	・180 ・140 6.2	・180 ・140 6.8	・180 ・140 7.3	・180 ・140 7.9	・220 ・180 8.4	・220 ・180 8.9	・250 ・240 10.0	・260 ・240 10.3	・280 ・240 10.4	・280 12.3	・280 ・240 13.1
西１７条６丁目								180 140 0.6	180 140 1.1	180 160 1.7	290 250 2.3	220 ・170 3.6	290 ・250 6.2	・180 ・160 6.8	・180 ・140 7.4	・180 ・140 7.9	・180 ・140 8.5	・180 ・180 9.0	・220 ・180 9.5	・220 ・180 10.6	・240 ・200 10.9	・260 ・220 11.0	・260 12.9	・260 ・220 13.7
西１６条６丁目							180 180 0.5	220 180 1.1	220 180 1.6	240 210 2.2	370 320 2.8	250 210 4.1	370 320 6.7	・240 ・210 7.3	・220 ・180 7.9	・220 ・180 8.4	・180 ・180 9.0	・180 ・180 9.5	・180 ・180 10.0	・220 ・180 11.1	・220 ・200 11.4	・240 ・220 11.5	・260 13.4	・260 ・220 14.2
常盤通６丁目						180 180 0.5	180 180 1.0	220 180 1.6	230 200 2.1	250 220 2.7	370 320 3.3	270 240 4.6	370 320 7.2	・250 ・220 7.8	・230 ・200 8.4	・220 ・180 8.9	・220 ・180 9.5	・180 ・180 10.0	・180 ・180 10.5	・180 ・180 11.6	・220 ・180 11.9	・220 ・200 12.0	・240 13.9	・240 ・200 14.7
春駒通１２条					180 180 1.1	220 180 1.6	220 180 2.1	250 240 2.7	290 290 3.2	350 300 3.8	410 360 4.4	320 320 5.7	410 360 8.3	・350 ・300 8.9	・290 ・290 9.5	・250 ・240 10.0	・220 ・180 10.6	・220 ・180 11.1	・180 ・180 11.6	・180 ・180 12.7	・180 ・180 13.0	・220 ・200 13.1	・240 15.0	・240 ・200 15.8
春駒通１０条				180 180 0.3	220 180 1.4	220 200 1.9	240 200 2.4	260 240 3.0	290 290 3.5	350 300 4.1	430 370 4.7	330 320 6.0	430 370 8.6	・350 ・300 9.2	・290 ・290 9.8	・260 ・240 10.3	・240 ・200 10.9	・220 ・200 11.4	・220 ・180 11.9	・180 ・180 13.0	・220 ・180 13.3	・180 ・180 13.4	・220 15.3	・220 ・180 16.1
春駒通８条			180 180 0.1	220 200 0.4	220 200 1.5	240 220 2.0	260 220 2.5	280 240 3.1	340 290 3.6	350 300 4.2	450 390 4.8	380 320 6.1	450 390 8.7	・350 ・300 9.3	・340 ・290 9.9	・280 ・240 10.4	・260 ・220 11.0	・240 ・220 11.5	・220 ・200 12.0	・220 ・200 13.1	・180 ・180 13.4	・220 ・180 13.5	・180 15.4	・220 ・180 16.2
帯広第２合同庁舎前		180 1.9	220 2.0	240 2.3	240 3.4	260 3.9	260 4.4	280 5.0	370 5.5	380 6.1	450 6.7	400 8.0	450 10.6	・380 11.2	・370 11.8	・280 12.3	・260 12.9	・260 13.4	・240 13.9	・240 15.0	・220 15.3	・180 15.4	・180 17.3	・180 18.1
帯広駅バスターミナル	180 0.8	220 180 2.7	220 180 2.8	240 200 3.1	240 200 4.2	260 220 4.7	260 220 5.2	・280 ・240 5.8	370 320 6.3	380 340 6.9	450 420 7.5	400 ・350 8.8	450 ・420 11.4	・380 ・340 12.0	・370 ・320 12.6	・280 ・240 13.1	・260 ・220 13.7	・260 ・220 14.2	・240 ・200 14.7	・240 ・200 15.8	・220 ・180 16.1	・220 ・180 16.2	・180 18.1	・180 ・180 18.9

帯広駅バスターミナル –0.2– 駅北１１丁目 –0.3– 西２条９丁目 –0.1– 帯広郵便局前 –0.2– 帯広第２合同庁舎前 –0.5– 西５条１３丁目 –0.2– 長崎屋前 –0.4– 第一病院前 –0.3– 記念碑前 –0.5– 春駒通８条 –0.1– 春駒通１０条 –0.3– 春駒通１２条 –0.1– 春駒通１３条 –0.2– 緑ヶ丘小学校前 –0.2– 緑ヶ丘大通 –0.2– 緑ヶ丘６丁目 –0.4– 常盤通６丁目 –0.5– 西１６条６丁目 –0.3– 八中前 –0.2– 西１７条６丁目 –0.3– 自由が丘１丁目 –0.3– 自由が丘２丁目 –0.2– 自由が丘３丁目 –0.3– 西１９条６丁目 –0.3– 自由が丘団地 –0.3– 自由が丘６丁目 –0.4– 国際センター入口 –0.2– 西２０条６丁目 –0.6– 西１０号６丁目 –0.2– 西１０号５丁目 –0.3– 西２０条５丁目 –0.2– 南商業高校前 –0.2– とりで公園前 –0.2– 公住新緑団地前 –0.4– 新緑通２１条 –0.4– 西２０条４丁目 –0.3– 西２０条５丁目 –0.3– 西１０号５丁目 –0.2– 西１０号６丁目 –0.6– 西２０条６丁目 –0.2– 国際センター入口 –0.4– 自由が丘６丁目 –0.3– 自由が丘団地 –0.3– 西１９条６丁目 –0.3– 自由が丘３丁目 –0.2– 自由が丘２丁目 –0.3– 自由が丘１丁目 –0.3– 西１７条６丁目 –0.2– 八中前 –0.3– 西１６条６丁目 –0.5– 常盤通６丁目 –0.4– 緑ヶ丘６丁目 –0.2– 緑ヶ丘大通 –0.2– 緑ヶ丘小学校前 –0.2– 春駒通１３条 –0.1– 春駒通１２条 –0.3– 春駒通１０条 –0.1– 春駒通８条 –0.5– 記念碑前 –0.3– 第一病院前 –0.4– 長崎屋前 –0.2– 西５条１３丁目 –0.5– 帯広第２合同庁舎前 –0.3– 帯広郵便局前 –0.2– かじのビル前 –0.3– 帯広駅バスターミナル

北海道拓殖バス株式会社

普通旅客運賃表（案）

整理番号	

系統：000011【204】南商業高校線 南商業高校前～自由が丘団地～市役所南口～帯広駅 南商業高校前～帯広駅バスターミナル 10.2km

4. 指定停留所

区界停留所	指定停留所	キロ程
南商業高校前	とりで公園前	0.2
南商業高校前	公住新緑団地前	0.4
南商業高校前	新緑通21条	0.8
南商業高校前	西20条4丁目	1.2
南商業高校前	西20条5丁目	1.5
南商業高校前	西10号5丁目	1.8
南商業高校前	西10号6丁目	2.0
自由が丘6丁目	国際センター入口	0.4
自由が丘6丁目	自由が丘団地	0.3

協議運賃区間

南商業高校前	西２０条６丁目	西１９条６丁目	自由が丘６丁目	自由が丘２丁目	西１７条６丁目	西１６条６丁目	常盤通６丁目	春駒通１２条	春駒通１０条	春駒通８条	帯広第２合同庁舎前	帯広駅バスターミナル
180	180	180	180	180	180	180	180	180	180	180	180	180
170	140	140	140	140	180	180	180	180	180	180		
2.6	3.2	3.8	4.3	4.9	5.4	5.9	7.0	0.3	0.1	0.8	2.0	2.8
	140	140	140	140	180	180	180	180	180	180	180	180
	0.6	1.2	1.7	2.3	2.8	3.3	4.4	0.4	0.1	0.8	2.1	2.9
	180	180	290	290	370	370	410	220	220	220	240	240
	140	140	250	250	320	320	360	200	200	200		200
	0.6	1.2	1.7	2.3	2.8	3.3	4.4	0.3	0.4	0.8	2.4	3.2
		180	180	180	180	180	180	180	220	220	240	240
		140	140	160	210	220	300	180	200	200		200
		0.6	1.1	1.7	2.2	2.7	3.8	0.3	0.4	0.8	2.4	3.2
			180	180	220	230	290	180	180	200	240	240
			140	140	180	200	290	180	180	200		200
			0.5	1.1	1.6	2.1	3.2	1.1	1.4	1.5	3.5	4.3
				180	220	220	250	180	220	220	240	260
				140	180	180	240	180	200	220		220
				0.6	1.1	1.6	2.7	0.5	1.6	1.9	2.0	4.8
					180	180	220	180	240	260	260	260
					180	180	180	180	200	220		220
					0.5	1.0	2.1	0.5	2.4	2.5	4.5	5.3
						180	220	220	250	260	280	280
						140	180	180	240	240	240	240
						0.6	1.1	1.6	2.7	3.0	3.1	5.1
							180	180	220	230	290	290
							140	140	180	200	290	290
							0.5	1.1	1.6	2.1	3.2	3.5
								180	180	180	240	250
								140	140	160	210	220
								0.6	1.1	1.7	2.2	2.7
									180	180	290	290
									140	140	250	250
									0.6	1.2	1.7	2.3
										180	180	180
										140	140	140
										0.6	1.2	1.7
											180	180
											140	140
											0.6	1.2
												180
												140
												0.6

- 帯広駅バスターミナル
- 0.3 かじのビル前
- 0.2 帯広郵便局前
- 0.3 帯広第２合同庁舎前
- 0.4 帯広市役所南口
- 0.3 西８条１３丁目
- 0.4 西８条１５丁目
- 0.9 春駒通８条
- 0.1 春駒通１０条
- 0.3 春駒通１２条
- 0.1 春駒通１３条
- 0.2 緑ヶ丘小学校前
- 0.2 緑ヶ丘大通
- 0.2 緑ヶ丘６丁目
- 0.4 常盤通６丁目
- 0.5 西１６条６丁目
- 0.3 八中前
- 0.2 西１７条６丁目
- 0.3 自由が丘１丁目
- 0.3 自由が丘２丁目
- 0.2 自由が丘３丁目
- 0.3 西１９条６丁目
- 0.3 自由が丘団地
- 0.3 自由が丘６丁目
- 0.4 国際センター入口
- 0.2 西２０条６丁目
- 0.6 西１０号６丁目
- 0.2 西１０号５丁目
- 0.3 西２０条５丁目
- 0.3 西２０条４丁目
- 0.4 新緑通２１条
- 0.4 公住新緑団地前
- 0.2 とりで公園前
- 0.2 南商業高校前

北海道拓殖バス株式会社

普通旅客運賃表（案）

整理番号	

系統：000011【206】帯広の森線 帯広駅～市役所南口～森の交流館下～南商業高校前～白樺学園前 帯広駅バスターミナル～白樺学園前 11.9km

4. 指定停留所

区界停留所	指定停留所	キロ程
南商業高校前	西10号6丁目	0.7
南商業高校前	西10号5丁目	0.5
南商業高校前	西20条5丁目	0.2
南商業高校前	とりで公園前	0.2
南商業高校前	公住新緑団地前	0.4
南商業高校前	新緑通21条	0.8
南商業高校前	西20条4丁目	1.2
南商業高校前	西20条5丁目	1.5
南商業高校前	西10号5丁目	1.8
南商業高校前	西10号6丁目	2.0

協議運賃区間

	帯広駅バスターミナル	帯広第２合同庁舎前	春駒通８条	春駒通１０条	春駒通１２条	常盤通６丁目	西１６条６丁目	西１７条６丁目	自由が丘２丁目	西１９条６丁目	南商業高校前	西２０条６丁目	白樺学園前
帯広第２合同庁舎前	180												
		1.9											
春駒通８条	180	220											
	180	220											
	0.1	0.4	1.5										
春駒通１０条	180	220	240										
	180	180	200										
	0.3	1.4	1.9	2.4									
春駒通１２条	180	220	220	240									
	180	180	180	240									
	1.1	1.6	2.1	2.7	3.2								
常盤通６丁目	180	220	220	250	290	320							
	180	180	180	240	290	320							
	0.5	1.0	1.6	2.1	2.7	3.4	4.1						
西１６条６丁目	180	220	220	250	290	320	370						
	180	180	180	210	290	320	370						
	0.5	1.1	1.6	2.9	3.5	4.2	5.0						
西１７条６丁目	180	220	220	250	290	320	370	400					
	140	170	170	250	290	320	370	400					
	0.6	1.1	2.4	5.0	5.6	6.3	7.1	7.7					
自由が丘２丁目	180	180	220	・ 290	・ 290	・ 320	・ 370	・ 400					
	140	140	170	250	・ 250	・ 280	・ 320	・ 350					
	0.5	1.8	4.4		6.1	6.8	7.6	8.2					
西１９条６丁目	180	180	・ 220	・ 290	・ 290	・ 320	・ 370	・ 400					
	140	・ 140	・ 170	250	・ 250	・ 280	・ 320	・ 350					
	1.3	3.9		5.6	6.3	7.1	7.8	8.4					
南商業高校前	180	・ 180	・ 220	・ 290	・ 290	・ 320	・ 370	・ 400					
	170	・ 170	・ 210	290	・ 290	・ 320	・ 370	・ 400					
	2.6	4.3		6.0	6.7	7.5	8.2	8.8					
西２０条６丁目	180	・ 180	・ 220	・ 290	・ 290	・ 320	・ 370	・ 400					
	140	・ 140	・ 170	250	・ 250	・ 280	・ 320	・ 350					
	1.7	3.4		5.1	5.8	6.6	7.3	7.9					
白樺学園前	160	180	・ 220	・ 290	・ 290	・ 320	・ 370	・ 400					
	140	・ 140	・ 170	250	・ 250	・ 280	・ 320	・ 350					
	1.7	3.4		5.1	5.8	6.6	7.3	7.9					

白樺学園前	
0.5	
帯広の森屋内スケート場前	
0.2	
帯広の森体育館前	
0.3	
帯広の森野球場前	
0.7	
西２０条６丁目	
0.6	
西１０号６丁目	
0.2	
西１０号５丁目	
0.3	
西２０条５丁目	
0.3	
西２０条４丁目	
0.4	
新緑通２１条	
0.4	
公住新緑団地前	
0.2	
とりで公園前	
0.2	
南商業高校前	
0.2	
西２０条５丁目	
0.3	
西１０号５丁目	
0.2	
西１０号６丁目	
0.3	
森の交流館下	
0.3	
西１９条６丁目	
0.3	
自由が丘３丁目	
0.2	
自由が丘２丁目	
0.3	
自由が丘１丁目	
0.3	
西１７条６丁目	
0.2	
八中前	
0.3	
西１６条６丁目	
0.5	
常盤通６丁目	
0.4	
緑ヶ丘６丁目	
0.2	
緑ヶ丘大通	
0.2	
緑ヶ丘小学校前	
0.2	
春駒通１３条	
0.1	
春駒通１２条	
0.3	
春駒通１０条	
0.1	
春駒通８条	
0.4	
西８条１５丁目	
0.3	
西８条１３丁目	
0.8	
帯広市役所南口	
0.4	
帯広第２合同庁舎前	
0.2	
帯広郵便局前	
0.1	
西２条９丁目	
0.3	
駅北１１丁目	
0.2	
帯広駅バスターミナル	

北海道拓殖バス株式会社

普通旅客運賃表（案）

整理番号	

系統：000011【301】雄飛が丘団地線 帯広駅～緑陽台北区～雄飛が丘北区 帯広駅バスターミナル～雄飛が丘北区　11.0km

区界停留所	指定停留所	キロ程
西2条1丁目	西2条2丁目	0.2
緑陽台北区	音更大通20丁目	0.3
サンドームおとふけ	希望が丘公園前	0.3
雄飛が丘仲公園前	雄飛が丘北区	0.3

協議運賃区間

十勝バス競合

	雄飛が丘仲公園前	サンドームおとふけ前	緑ヶ丘病院前	緑陽台北区	共栄団地	木野西通１１丁目	木野大通８丁目	木野農協前	木野郵便局前	鈴蘭公園入口	西２条１丁目	西２条４丁目	帯広駅バスターミナル
帯広駅バスターミナル	430	430	430	430	430	430	430	430	430	430	430	430	
	370	370	370	370	370	370	370	370	370	370	370		
	10.7	10.7	10.7	10.7	10.7	10.7	10.7	10.7	10.7	10.7	10.7		
西２条４丁目	430	430	430	430	430	430	430	430	430	430			
	370	370	370	370	370	370	370	370	370	370			
	9.6	9.6	9.6	9.6	9.6	9.6	9.6	9.6	9.6	9.6			
西２条１丁目	430	430	430	430	430	430	430	430	430				
	370	370	370	370	370	370	370	370	370				
	9.1	9.1	9.1	9.1	9.1	9.1	9.1	9.1	9.1				
鈴蘭公園入口	430	430	430	430	430	430	430	430					
	400	400	400	400	400	400	400	400					
	7.8	7.8	7.8	7.8	7.8	7.8	7.8	7.8					
木野郵便局前	430	430	430	430	430	430	430						
	390	390	390	390	390	390	390						
	7.5	7.5	7.5	7.5	7.5	7.5	7.5						
木野農協前	430	430	430	430	430	430							
	380	380	380	380	380	380							
	7.3	7.3	7.3	7.3	7.3	7.3							
木野大通８丁目	430	430	430	430	430								
	360	360	360	360	360								
	6.8	6.8	6.8	6.8	6.8								
木野西通１１丁目	390	390	390	390									
	340	340	340	340									
	6.1	6.1	6.1	6.1									
共栄団地	360	360	360										
	310	310	310										
	5.6	5.6	5.6										
緑陽台北区	260	260											
	230	230											
	3.6	3.6											
緑ヶ丘病院前	200												
	170												
	2.4												
サンドームおとふけ前	180												
	130												
	1.6												
雄飛が丘仲公園前													

0.3	▼雄飛が丘北区
0.3	●雄飛が丘仲公園前
0.3	○雄飛が丘仲区
0.3	○雄飛が丘会館前
0.2	○音更中学校前
0.2	○雄飛が丘南区
0.3	▼希望が丘公園前
0.3	●サンドームおとふけ前
0.5	○大谷短大前
0.4	●緑ヶ丘病院前
0.5	○南住吉台
0.3	▼音更大通２０丁目
0.4	●緑陽台北区
0.3	○緑陽台８線
0.4	○緑陽台公園前
0.3	○緑陽台南区
0.3	○音更病院前
0.3	○共栄台１３丁目
0.2	●共栄団地
0.3	○共栄台幼稚園前
0.2	●木野西通１１丁目
0.2	○木野西通９丁目
0.3	○ＪＡ福祉施設前
0.3	●木野大通８丁目
0.2	○鈴蘭橋
0.2	●木野農協前
0.3	●木野郵便局前
1.3	●鈴蘭公園入口
0.2	●西２条１丁目
0.3	▲西２条２丁目
0.3	●西２条４丁目
0.3	○西２条７丁目
0.3	○西２条９丁目
0.2	○駅北１１丁目
	●帯広駅バスターミナル

北海道拓殖バス株式会社

普通旅客運賃表（案）

整理番号	

系統：000011【302】雄飛が丘団地線 帯広駅～緑陽台北区～雄飛が丘北区～音更高校前 帯広駅バスターミナル～音更高校前 15.1km

区界停留所	指定停留所	キロ程
西2条1丁目	西2条2丁目	0.2
緑陽台北区	音更大通20丁目	0.3
サンドームおとふけ	希望が丘公園前	0.3
雄飛が丘仲公園前	雄飛が丘北区	0.3

協議運賃区間

十勝バス競合

	音更高校前
門前	150 130 1.3
音更西１線	180 280 160 240 2.0 3.3
雄飛が丘仲公園前	180 240 330 130 210 290 1.1 3.1 4.4
サンドームおとふけ前	180 230 290 ・ 330 130 200 250 290 1.6 2.7 4.7 6.0
緑ヶ丘病院前	180 200 260 360 370 130 170 230 310 320 0.8 2.4 3.5 5.5 6.8
緑陽台北区	180 180 260 330 390 400 130 160 230 290 340 350 1.2 2.0 3.6 4.7 6.7 8.0
共栄団地	180 250 290 360 380 430 440 160 220 250 310 330 370 ・ 380 2.0 3.2 4.0 5.6 6.7 8.7 10.0
木野西通１１丁目	180 220 280 320 390 400 440 450 130 190 240 280 340 350 380 ・ 390 0.5 2.5 3.7 4.5 6.1 7.2 9.2 10.5
木野大通８丁目	180 180 250 300 360 ・ 410 450 450 470 130 130 220 260 310 360 390 ・ 390 ・ 410 0.7 1.2 3.2 4.4 5.2 6.8 7.9 9.9 11.2
木野農協前	180 180 180 280 350 380 ・ 430 460 470 480 140 140 140 240 300 330 370 400 410 ・ 420 0.5 1.2 1.7 3.7 4.9 5.7 7.3 8.4 10.4 11.7
木野郵便局前	180 180 180 180 280 350 390 430 460 480 490 140 140 140 150 240 300 340 370 400 ・ 420 ・ 430 0.2 0.7 1.4 1.9 3.9 5.1 5.9 7.5 8.6 10.6 11.9
鈴蘭公園入口	180 220 220 220 220 300 370 400 430 460 480 490 180 180 180 190 190 260 320 350 370 400 ・ 420 ・ 430 0.3 0.5 1.0 1.7 2.2 4.2 5.4 6.2 7.8 8.9 10.9 12.2
西２条１丁目	180 220 230 250 250 290 370 390 430 430 460 490 ・ 510 180 200 200 220 230 250 320 340 370 370 ・ 400 ・ 430 ・ 440 1.3 1.6 1.8 2.3 3.0 3.5 5.5 6.7 7.5 9.1 10.2 12.2 13.5
西２条４丁目	180 220 240 250 290 290 300 370 390 430 430 460 490 ・ 510 0.5 1.8 2.1 2.3 2.8 3.5 4.0 6.0 7.2 8.0 9.6 10.7 12.7 14.0
帯広駅バスターミナル	180 220 240 260 280 330 330 350 370 390 430 430 460 ・ 490 ・ 510 180 200 220 240 290 290 300 320 ・ 340 370 ・ 370 ・ 400 ・ 430 ・ 440 1.1 1.6 2.9 3.2 3.4 3.9 4.6 5.1 7.1 8.3 9.1 10.7 11.8 13.8 15.1

- 音更高校前 1.3
- 門前 0.5
- 門前１０号 0.5
- 門前９号 0.5
- 門前８号 0.5
- 音更西１線 0.8
- ▼雄飛が丘北区 0.3
- 雄飛が丘仲公園前 0.3
- 雄飛が丘仲区 0.3
- 雄飛が丘会館前 0.3
- 音更中学校前 0.2
- 雄飛が丘南区 0.2
- ▼希望が丘公園前 0.3
- サンドームおとふけ前 0.3
- 大谷短大前 0.5
- 緑ヶ丘病院前 0.4
- 南住吉台 0.5
- ▼音更大通２０丁目 0.3
- 緑陽台北区 0.4
- 緑陽台８線 0.3
- 緑陽台公園前 0.4
- 緑陽台南区 0.3
- 音更病院前 0.3
- 共栄台１３丁目 0.3
- 共栄団地 0.3
- 共栄台幼稚園前 0.2
- 木野西通１１丁目 0.3
- 木野西通９丁目 0.2
- ＪＡ福祉施設前 0.2
- 木野大通８丁目 0.3
- 鈴蘭橋 0.3
- 木野農協前 0.2
- 木野郵便局前 0.2
- 鈴蘭公園入口 0.3
- 西２条１丁目 1.3
- ▲西２条２丁目 0.2
- 西２条４丁目 0.3
- 西２条７丁目 0.3
- 西２条９丁目 0.3
- 駅北１１丁目 0.3
- 帯広駅バスターミナル 0.2

北海道拓殖バス株式会社

普通旅客運賃表（案）

整理番号	

系統：000011【303】緑駒線循環 帯広駅～緑陽台北区～音更役場前～音更高校前～駒場～帯広駅 帯広駅バスターミナル～門前 18.9km

区界停留所	指定停留所	キロ程
西2条1丁目	西2条2丁目	0.2
緑陽台北区	音更大通20丁目	0.3
音更大通1丁目	音更大通11丁目	1.1
音更大通1丁目	音更役場前	0.9
音更大通1丁目	音更小学校前	0.7
音更大通1丁目	プロスパ6	0.5
音更大通1丁目	音更大通4丁目	0.2
音更大通1丁目	音更車両センター	0.5
駒場	駒場郵便局前	0.2
駒場	駒場中学校前	0.9

協議運賃区間

十勝バス競合

	帯広駅バスターミナル	西２条４丁目	西２条１丁目	鈴蘭公園入口	木野郵便局前	木野農協前	木野大通８丁目	木野西通１１丁目	共栄団地	緑陽台北区	緑ヶ丘病院前	サンドームおとふけ前	音更大通１丁目	音更西１線	門前	音更高校前	駒場	門前
門前	180	180	180	180	180	180	180	180	180	180	180	150	180	180	150	150	150	
												130	130	130	130	130	130	
												1.4	1.5	1.3	1.4	2.2		
駒場	180	180	180	180	180	180	180	180	180	180	180	150	180	180	150	150		
												130	130	130	130			
												1.4	1.5	1.3	3.6			
音更高校前	180	180	180	180	180	180	180	180	180	180	180	150	180	180	150			
												130	130	130				
												1.4	1.5	1.3				
門前	180	180	180	180	180	180	180	180	180	180	180	150	180	180				
												130	130	130				
												1.4	1.5	1.3				
音更西１線	180	180	180	180	180	180	180	180	180	180	180	150	180					
												130	130					
												1.4	1.5					
音更大通１丁目	180	180	180	180	180	180	180	180	180	180	180	150						
												130						
												1.4						
サンドームおとふけ前	180	180	180	180	180	180	180	180	180	180	180							
緑ヶ丘病院前	180	180	180	180	180	180	180	180	180	180								
緑陽台北区	180	180	180	180	180	180	180	180	180									
共栄団地	180	180	180	180	180	180	180	180										
木野西通１１丁目	180	180	180	180	180	180	180											
木野大通８丁目	180	180	180	180	180	180												
木野農協前	180	180	180	180	180													
木野郵便局前	180	180	180	180														
鈴蘭公園入口	180	180	180															
西２条１丁目	180	180																
西２条４丁目	180																	

1.3 門前
0.9 駒場中学校前
0.2 駒場
1.2 駒場郵便局前
1.3 音更高校前
0.5 門前
0.5 門前１０号
0.5 門前９号
0.5 門前８号
1.0 音更西１線
0.5 音更車両センター前
0.2 音更大通１丁目
0.3 音更大通４丁目
0.2 プロスパ６
0.2 音更小学校前
0.2 音更役場前
0.3 音更大通１１丁目
0.3 サンドームおとふけ前
0.5 大谷短大前
0.4 緑ヶ丘病院前
0.5 南住吉台
0.3 音更大通２０丁目
0.4 緑陽台北区
0.3 緑陽台８線
0.4 緑陽台公園前
0.3 緑陽台南区
0.3 音更病院前
0.3 共栄台１３丁目
0.2 共栄団地
0.3 共栄台幼稚園前
0.2 木野西通１１丁目
0.2 木野西通９丁目
0.3 ＪＡ福祉施設前
0.3 木野大通８丁目
0.2 鈴蘭橋
0.2 木野農協前
0.3 木野郵便局前
1.3 鈴蘭公園入口
0.2 西２条１丁目
0.3 西２条２丁目
0.3 西２条４丁目
0.3 西２条７丁目
0.3 西２条９丁目
0.2 駅北１１丁目
帯広駅バスターミナル

北海道拓殖バス株式会社

普通旅客運賃表（案）

整理番号	

系統：000011【304】音更高校線 帯広駅～木野大通16丁目～音更高校前 帯広駅バスターミナル～音更高校前　14.6km

区界停留所	指定停留所	キロ程	摘　要
西2条1丁目	西2条2丁目	0.2	
木野大通14丁目	木野大通12丁目	0.6	
音更大通1丁目	音更新通11丁目	1.3	
音更大通1丁目	音更大通11丁目	1.1	
音更大通1丁目	音更役場前	0.9	
音更大通1丁目	音更小学校前	0.7	
音更大通1丁目	プロスパ6	0.5	
音更大通1丁目	音更大通4丁目	0.2	
音更大通1丁目	音更車両センター前	0.5	

協議運賃区間

十勝バス競合

	帯広駅バスターミナル	西２条４丁目	西２条１丁目	鈴蘭公園入口	木野郵便局前	木野農協前	木野大通８丁目	木野大通１４丁目	木野大通１５丁目	よつ葉乳業前	音更新通１５丁目	音更大通１丁目	音更西１線	門前	音更高校前
木野郵便局前	180	180	180	180	180										
	140	140	140	140	140										
	0.5	1.6	2.0	3.4	4.5										
木野農協前	180	200	230	310	370	460									
	140	160	210	290	350	400	400	410	・	420					
	0.5	1.6	2.0	3.4	4.5	6.4	7.9	9.9		11.2					
木野大通８丁目	180	190	280	350	450	450	450			470					
	140	150	250	320	390	390	390	・		410					
	1.1	1.5	2.9	4.0	5.9	7.4	9.4			10.7					
木野大通１４丁目	180	220	280	390	410	430	450								
	140	190	250	360	360	370	390								
	0.4	1.8	2.9	4.8	6.3	8.3	9.6								
木野大通１５丁目	180	260	370	370	410	430									
	140	230	340	340	360	・	370								
	1.4	2.5	4.4	5.9	7.9		9.2								
よつ葉乳業前	180	290	290	360	400										
	140	250	250	330	350										
	1.1	3.0	4.5	6.5	7.8										
音更新通１５丁目	190	230	320	370											
	150	210	300	320											
	1.9	3.4	5.4	6.7											
音更大通１丁目	180	250	330												
	130	220	290												
	1.5	3.5	4.8												
音更西１線	180	280													
	160	240													
	2.0	3.3													
門前	150														
	130														
	1.3														
音更高校前															

- 音更高校前
- 1.3 門前
- 0.5 門前１０号
- 0.5 門前９号
- 0.5 門前８号
- 0.5 音更西１線
- 1.0 音更車両センター前
- 0.5 音更大通１丁目
- 0.2 音更大通４丁目
- 0.3 プロスパ６
- 0.2 音更小学校前
- 0.2 音更役場前
- 0.2 音更大通１１丁目
- 0.2 音更新通１１丁目
- 0.6 音更新通１５丁目
- 0.6 音更新通１７丁目
- 0.5 よつ葉乳業前
- 0.6 木野大通１８丁目
- 0.5 木野大通１６丁目
- 0.3 木野大通１５丁目
- 0.4 木野大通１４丁目
- 0.6 木野大通１２丁目
- 0.5 木野大通８丁目
- 0.3 鈴蘭橋
- 0.2 木野農協前
- 0.2 木野郵便局前
- 0.3 鈴蘭公園入口
- 1.3 西２条１丁目
- 0.2 西２条２丁目
- 0.3 西２条４丁目
- 0.3 西２条７丁目
- 0.3 西２条９丁目
- 0.3 駅北１１丁目
- 0.2 帯広駅バスターミナル

北海道拓殖バス株式会社

普通旅客運賃表（案）

整理番号	

系統：000011【401】中鈴蘭循環線 帯広駅～十勝大橋～中鈴蘭～すずらん大橋～帯広駅 帯広駅バスターミナル～帯広駅バスターミナル 13.3km

区界停留所	指定停留所	キロ程
西2条1丁目	西2条2丁目	0.2
木野大通8丁目	鈴蘭橋	0.3
木野コミセン前	JA福祉施設前	0.2
木野コミセン前	木野新町公園前	0.3
中鈴蘭	共栄台幼稚園前	1.2
中鈴蘭	共栄新橋	1.0
中鈴蘭	北蘭団地	0.7
中鈴蘭	北鈴蘭南4丁目	0.4
中鈴蘭	青葉町	0.2
中鈴蘭	鈴蘭保育園前	0.3
中鈴蘭	下音更中学校前	0.8
清和	清和北	0.2
南鈴蘭	南鈴蘭南3丁目	0.2
南鈴蘭	南鈴蘭南5丁目	0.4
南鈴蘭	おおや整形前	0.7
西8条北7丁目	北親福祉センター	0.3
西8条北7丁目	西7条北4丁目	0.6
西8条北7丁目	西7条北2丁目	0.8
西8条北7丁目	西7条北1丁目	0.9
西8条北7丁目	北栄校正門前	1.2

協議運賃区間

十勝バス競合

	西２条４丁目	西２条１丁目	鈴蘭公園入口	木野郵便局前	木野農協前	木野大通８丁目	木野コミセン前	中鈴蘭	清和	南鈴蘭	西１１条北８丁目	西８条北７丁目	問屋町６丁目	帯広駅バスターミナル
帯広駅バスターミナル	180	220	240	260	280	330	330	330	330	280	260	240	220	180
	180	200	220	240	290	290	300	290	240	220	200	180	180	180
	1.1	1.6	2.9	3.2	3.4	3.9	4.4	6.2	7.4	7.7	9.6	10.1	11.7	13.3
西２条４丁目	180	220	240	250	290	330	330	330	330	350	370	400	180	180
	0.5	1.8	2.1	2.3	2.8	3.3	5.1	6.3	6.6	8.5	9.0	10.6	12.2	
西２条１丁目	180	220	230	250	250	280	・	250	・	320	・	350	・	350	・	220	・	220
	180	200	200	220	230	240	・	220	・	200	・	200	・	200	・	200	・	180
	1.3	1.6	1.8	2.3	2.8	4.6		5.8		6.1		8.0		8.5		10.1		11.7
鈴蘭公園入口	180	220	230	250	250	280	・	250	・	320	・	350	・	350	・	220	・	220
	180	180	180	190	190	・	170	・	170	・	200	・	200	・	200	・	200	
	0.3	0.5	1.0	1.5	3.3		4.5		4.8		6.7		7.2		8.8		10.4	
木野郵便局前	180	180	180	200	・	200	・	220	・	230	・	250	・	260	・	260		
	140	140	140	・	140	・	140	・	140	・	200	・	200	・	220	・	220	
	0.2	0.7	1.2	3.0		4.2		4.5		6.4		6.9		8.5		10.1		
木野農協前	180	180	180	・	200	・	220	・	230	・	250	・	280	・	280			
	140	140	・	140	・	140	・	140	・	200	・	220	・	240	・	240		
	0.5	1.0	2.8		4.0		4.3		6.2		6.7		8.3		9.9			
木野大通８丁目	140	160	・	160	・	160	・	230	・	250	・	280	・	330				
	140	140	・	140	・	140	・	200	・	220	・	240	・	290				
	0.5	2.3		3.5		3.8		5.7		6.2		7.8		9.4				
木野コミセン前	140	・	160	・	160	・	230	・	250	・	280	・	330					
	140	・	140	・	140	・	200	・	220	・	240	・	290					
	1.8		3.0		3.3		5.2		5.7		7.3		8.9					
中鈴蘭	140		140		230		250		280		330							
	140		140		200		220	・	240	・	300							
	1.2		1.5		3.4		3.9		5.5		7.1							
清和	140		170		200		250		330									
	140		170		200		220		290									
	0.3		2.2		2.7		4.3		5.9									
南鈴蘭	170		180		250		280											
	160		180		200	・	240											
	1.9		2.4		4.0		5.6											
西１１条北８丁目	220		240		260													
	180		200		220													
	0.5		2.1		3.7													
西８条北７丁目	220		240															
	180		200															
	1.6		3.2															
問屋町６丁目	220																	
	180																	
	1.6																	
帯広駅バスターミナル																		

北海道拓殖バス株式会社

普通旅客運賃表（案）

整理番号	

系統：000021【405-2】中鈴蘭・南商線 おおや～中鈴蘭～十勝大橋～駅南口～森の交流館～南商業高校 おおや整形前～南商業高校前 14.7km

区界停留所	指定停留所	キロ程
南鈴蘭	おおや整形前	0.7
南鈴蘭	南鈴蘭南５丁目	0.4
南鈴蘭	南鈴蘭南３丁目	0.2
清和	清和北	0.2
中鈴蘭	下音更中学校前	0.8
中鈴蘭	鈴蘭保育園前	0.3
中鈴蘭	青葉町	0.2
中鈴蘭	北鈴蘭南４丁目	0.4
中鈴蘭	北蘭団地	0.7
中鈴蘭	共栄新橋	1.0
中鈴蘭	共栄台幼稚園前	1.2
木野コミセン前	木野新町公園前	0.3
木野コミセン前	JA福祉施設前	0.2
木野大通８丁目	鈴蘭橋	0.3
西２条１丁目	西２条２丁目	0.2

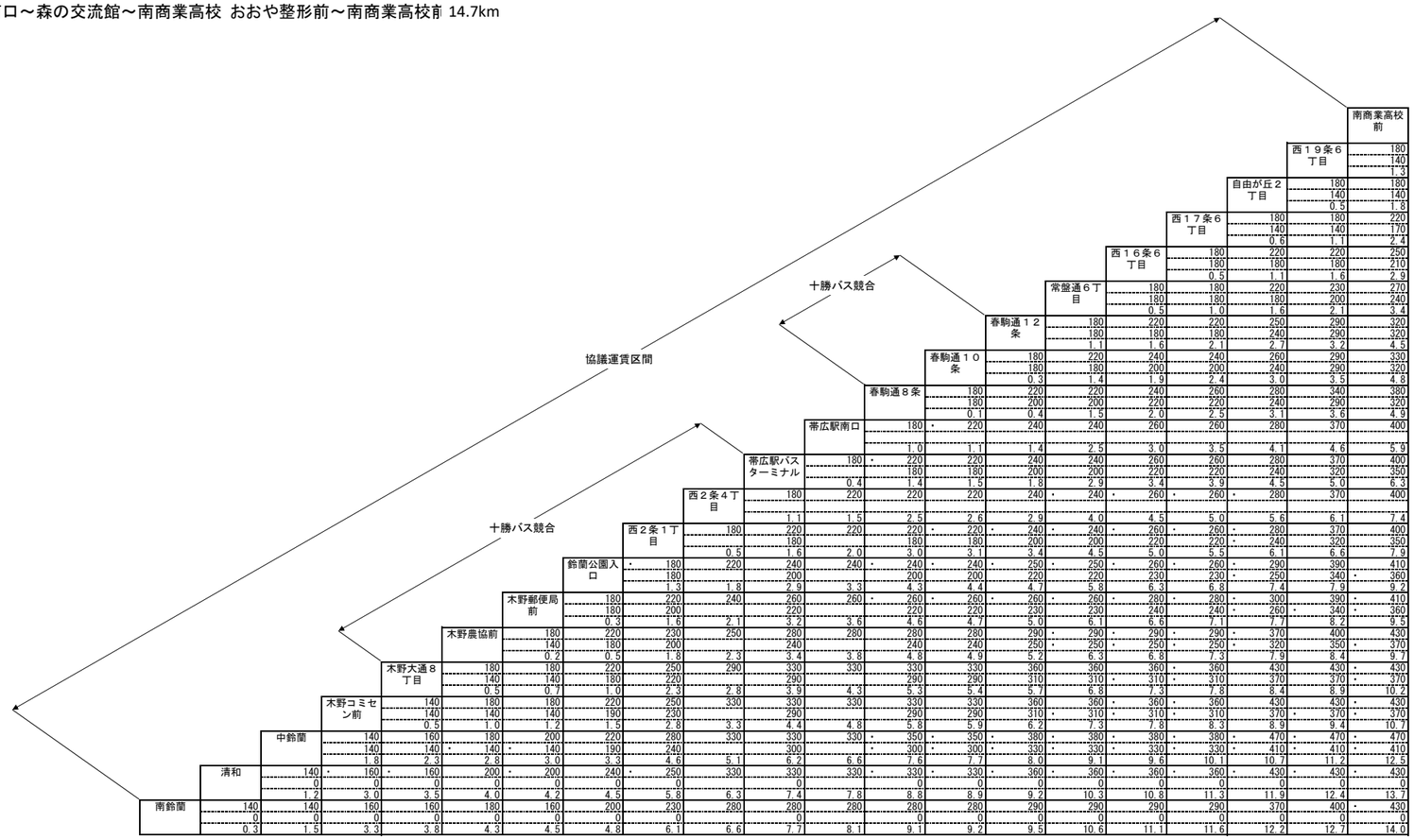

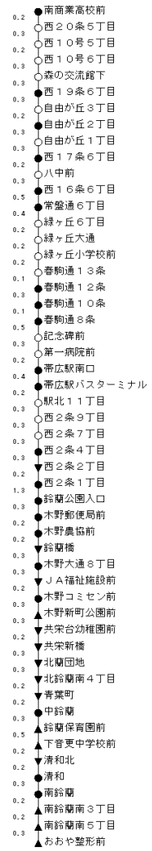

北海道拓殖バス株式会社

普通旅客運賃表（案）

整理番号	

系統：000011【502】鹿追線 帯広駅～鹿追営業所前 帯広駅バスターミナル～鹿追営業所前　　36.6km

区界停留所	指定停留所	キロ程
西2条1丁目	西2条2丁目	0.2
木野大通14丁目	木野大通12丁目	0.6
音更大通1丁目	音更新通11丁目	1.3
音更大通1丁目	音更大通11丁目	1.1
音更大通1丁目	音更役場前	0.9
音更大通1丁目	音更小学校前	0.7
音更大通1丁目	プロスパ6	0.5
音更大通1丁目	音更大通4丁目	0.2
音更大通1丁目	音更車両センター	0.5
駒場	駒場中学校前	0.9
駒場	駒場郵便局前	0.2
音更高校前	白樺並木前	0.6

協議運賃区間

十勝バス競合

	帯広駅バスターミナル	西２条４丁目	西２条１丁目	鈴蘭公園入口	木野郵便局前	木野農協前	木野大通８丁目	木野大通１４丁目	木野大通１５丁目	よつ葉乳業前	音更新通１５丁目	音更大通１丁目	音更西１線	門前	駒場	音更高校前
帯広駅バスターミナル		180	180	180	180	180	180	180	180	180	190	180	180	・	・	150
		220	200	180	140	140	140	140	140	140	150	130	160	・	・	130
	1.1	1.6	2.9	3.2	3.4	3.9	5.0	5.4	6.8	7.9	9.8	11.3	13.3	15.5	16.9	
西２条４丁目	180															
	220															
	0.5	1.8	2.1	2.3	2.8	3.9	4.3	5.7	6.8	8.7	10.2	12.2	14.4	15.8		
西２条１丁目	180	220	240	260	280	330	390	410	410	450	460	460	490	・	510	・ 510
	180	200	220	240	290	340	360	360	390	400	・ 400	・ 430	・ 440	・ 440		
	1.3	1.6	1.8	2.3	3.4	3.8	5.2	6.3	8.2	9.7	11.7	13.9	15.3			
鈴蘭公園入口	180	220	220	240	260	340	410	460	460	480	490	490				
	180	180	210	230	320	370	400	400	420	・ 430	・ 430					
	0.3	0.5	1.0	2.1	2.5	3.9	5.0	6.9	8.4	10.4	12.6	14.0				
木野郵便局前	180	180	220	240	330	410	450	460	460	490	・ 510					
	140	140	190	220	290	360	390	400	400	・ 430	・ 440					
	0.2	0.7	1.8	2.2	3.6	4.7	6.3	8.2	9.7	11.7	13.9	15.3				
木野農協前	180	200	230	310	370	460	460	470	480	480						
	140	160	210	290	350	400	400	410	・ 420	・ 420						
	0.5	1.6	2.0	3.4	4.5	6.4	7.9	9.9	12.1	13.5						
木野大通８丁目	180	190	280	350	450	450	450	470	470							
	140	150	250	320	390	390	390	・ 410	・ 410							
	1.1	1.5	2.9	4.0	5.9	7.4	9.4	11.6	13.0							
木野大通１４丁目	180	220	280	390	410	430	450	450								
	140	190	250	360	360	370	・ 390	・ 390								
	0.4	1.8	2.9	4.8	6.3	8.3	10.5	11.9								
木野大通１５丁目	180	260	370	370	410	430	470									
	140	230	340	340	360	・ 370	・ 370									
	1.4	2.5	4.4	5.9	7.9	10.1	11.5									
よつ葉乳業前	180	290	290	360	400	400										
	140	250	250	330	・ 350	・ 350										
	1.1	3.0	4.5	6.5	8.7	10.1										
音更新通１５丁目	190	230	320	370	370											
	150	210	300	・ 320	・ 320											
	1.9	3.4	5.4	7.6	9.0											
音更大通１丁目	180	250	330	330												
	130	220	290	・ 290												
	1.5	3.5	5.7	7.1												
音更西１線	180	250	330	330												
	160	240	・ 240													
	2.0	4.2	5.6													
門前	・ 150	150														
	・ 130	・ 130														
	2.2	3.6														
駒場	150															
	130															
	1.4															
音更高校前																

- 音更高校前　1.3
- 門前　0.5
- 門前１０号　0.5
- 門前９号　0.5
- 門前８号　0.5
- 音更西１線　1.0
- 音更車両センター前　0.5
- 音更大通１丁目　0.2
- 音更大通４丁目　0.3
- プロスパ６　0.2
- 音更小学校前　0.2
- 音更役場前　0.2
- 音更大通１１丁目　0.2
- 音更新通１１丁目　0.2
- 音更新通１５丁目　0.6
- 音更新通１７丁目　0.6
- よつ葉乳業前　0.5
- 木野大通１８丁目　0.6
- 木野大通１６丁目　0.5
- 木野大通１５丁目　0.3
- 木野大通１４丁目　0.4
- 木野大通１２丁目　0.6
- 木野大通８丁目　0.5
- 鈴蘭橋　0.3
- 木野農協前　0.2
- 木野郵便局前　0.2
- 鈴蘭公園入口　0.3
- 西２条１丁目　1.3
- 西２条２丁目　0.2
- 西２条４丁目　0.3
- 西２条７丁目　0.3
- 西２条９丁目　0.3
- 駅北１１丁目　0.3
- 帯広駅バスターミナル　0.2

北海道拓殖バス株式会社

普通旅客運賃表（案）

整理番号	

系統：000011【503】柏林台・音更高校スクール線 柏林台駅前～音更高校前～鹿追高校前 柏林台駅前～音更高校前　15.7km

区界停留所	指定停留所	キロ程
青葉町	鈴蘭郵便局前	0.3
青葉町	北鈴蘭南4丁目	0.2
青葉町	北蘭団地	0.5
青葉町	共栄新橋	0.8
青葉町	共栄台幼稚園前	1.1
緑陽台北区	音更大通20丁目	0.3
サンドームおとふけ	希望が丘公園前	0.3
雄飛が丘仲公園前	雄飛が丘北区	0.3

協議運賃区間

柏林台駅前	西１６条	西１２条北７丁目	青葉町	共栄団地	緑陽台北区	緑ヶ丘病院前	サンドームおとふけ前	雄飛が丘仲公園前	音更西１線	門前	音更高校前
											150
											130
											1.3
										180	280
										160	240
										2.0	3.3
									180	240	330
									130	210	290
									1.1	3.1	4.4
								180	230	290	330
								130	200	250	290
								1.6	2.7	4.7	6.0
							180	200	260	360	370
							130	170	230	310	320
							0.8	2.4	3.5	5.5	6.8
						180	180	260	330	370	400
						130	160	230	290	340	350
						1.2	2.0	3.6	4.7	6.7	8.0
					180	250	290	360	380	430	440
					160	220	250	310	330	370	・ 380
					2.0	3.2	4.0	5.6	6.7	8.7	10.0
				160	220	280	320	390	400	440	450
				140	190	240	280	340	350	・ 380	・ 390
				1.3	3.3	4.5	5.3	6.9	8.0	10.0	11.3
			160	240	350	400	440	520	560	660	750
			140	210	300	350	380	450	490	570	610
			1.8	3.1	5.1	6.3	7.1	8.7	9.8	11.8	13.1
		150	250	320	410	470	510	590	630	700	770
		130	220	280	360	410	440	510	550	610	660
		1.5	3.3	4.6	6.6	7.8	8.6	10.2	11.3	13.3	14.6
	150	220	320	・ 380	470	520	560	630	680	750	780
	130	190	280	330	410	450	490	550	590	650	670
	1.1	2.6	4.4	5.7	7.7	8.9	9.7	11.3	12.4	14.4	15.7

1.3	● 音更高校前
0.5	● 門前
0.5	○ 門前１０号
0.5	○ 門前９号
0.5	○ 門前８号
0.5	● 音更西１線
0.8	▼ 雄飛が丘北区
0.3	● 雄飛が丘仲公園前
0.3	○ 雄飛が丘仲区
0.3	○ 雄飛が丘会館前
0.3	○ 音更中学校前
0.2	○ 雄飛が丘南区
0.2	▼ 希望が丘公園前
0.3	● サンドームおとふけ前
0.3	○ 大谷短大前
0.5	● 緑ヶ丘病院前
0.4	○ 南住吉台
0.5	▼ 音更大通２０丁目
0.3	● 緑陽台北区
0.4	○ 緑陽台８線
0.3	○ 緑陽台公園前
0.4	○ 緑陽台南区
0.3	○ 音更病院前
0.3	○ 共栄台１３丁目
0.3	● 共栄団地
0.2	▼ 共栄台幼稚園前
0.3	▼ 共栄新橋
0.3	▼ 北蘭団地
0.3	▼ 北鈴蘭南４丁目
0.2	● 青葉町
0.3	▲ 鈴蘭郵便局前
1.5	● 西１２条北７丁目
0.4	○ 西１３条北５丁目
0.4	○ 西１４条北５丁目
0.2	○ 開発官舎前
0.3	○ 西１６条中央
0.2	● 西１６条
0.3	○ 栄小学校前
0.3	○ 西１７条北１丁目
0.5	● 柏林台駅前

北海道拓殖バス株式会社

普通旅客運賃表（案）

整理番号	

系統：000011【601】上士幌線 帯広駅～士幌～上士幌郵便局前 帯広駅バスターミナル～上士幌交通ターミナル　41.7km

区界停留所	指定停留所	キロ程
西2条1丁目	西2条2丁目	0.2
木野大通14丁目	木野大通12丁目	0.6
音更大通1丁目	音更新通11丁目	1.3
音更大通1丁目	音更大通11丁目	1.1
音更大通1丁目	音更役場前	0.9
音更大通1丁目	音更小学校前	0.7
音更大通1丁目	プロスパ6	0.5
音更大通1丁目	音更大通4丁目	0.2
音更大通1丁目	音更新通1丁目	0.3
音更大通1丁目	音更みはる野団地	0.6
中士幌待合所	中士幌11号	0.6
中士幌待合所	東中音更入口	0.2
中士幌待合所	東団地入口	0.5
士幌待合所	士幌保育所前	0.2

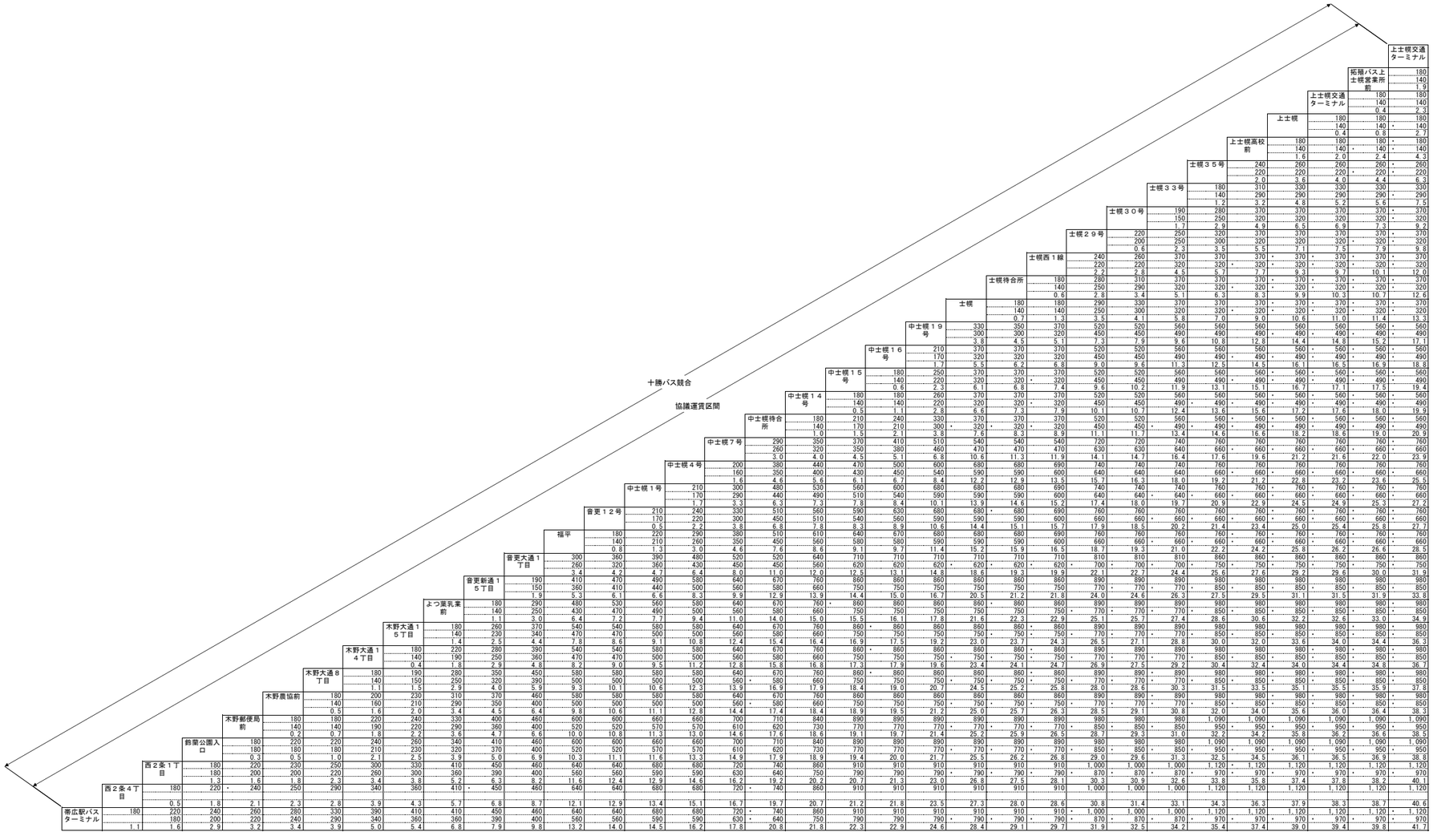

北海道拓殖バス株式会社

普通旅客運賃表（案）

整理番号	

系統：000011【602】音上線 帯広駅前～音更高校前～士幌～上士幌郵便局前 帯広駅バスターミナル～上士幌交通ターミナル 45.9km

区界停留所	指定停留所	キロ程	摘 要
西2条1丁目	西2条2丁目	0.2	
木野大通14丁目	木野大通12丁目	0.6	
音更大通1丁目	音更新通11丁目	1.3	
音更大通1丁目	音更大通11丁目	1.1	
音更大通1丁目	音更役場前	0.9	
音更大通1丁目	音更小学校前	0.7	
音更大通1丁目	プロスパ6	0.5	
音更大通1丁目	音更大通4丁目	0.2	
音更大通1丁目	音更東面センター	0.4	
駒場	駒場郵便局前	0.2	
駒場	駒場ターミナル	0.2	
中士幌待合所	中士幌11号	0.6	
中士幌待合所	東中音更入口	0.2	
中士幌待合所	東問地入口	0.5	
士幌待合所	士幌保育所前	0.2	

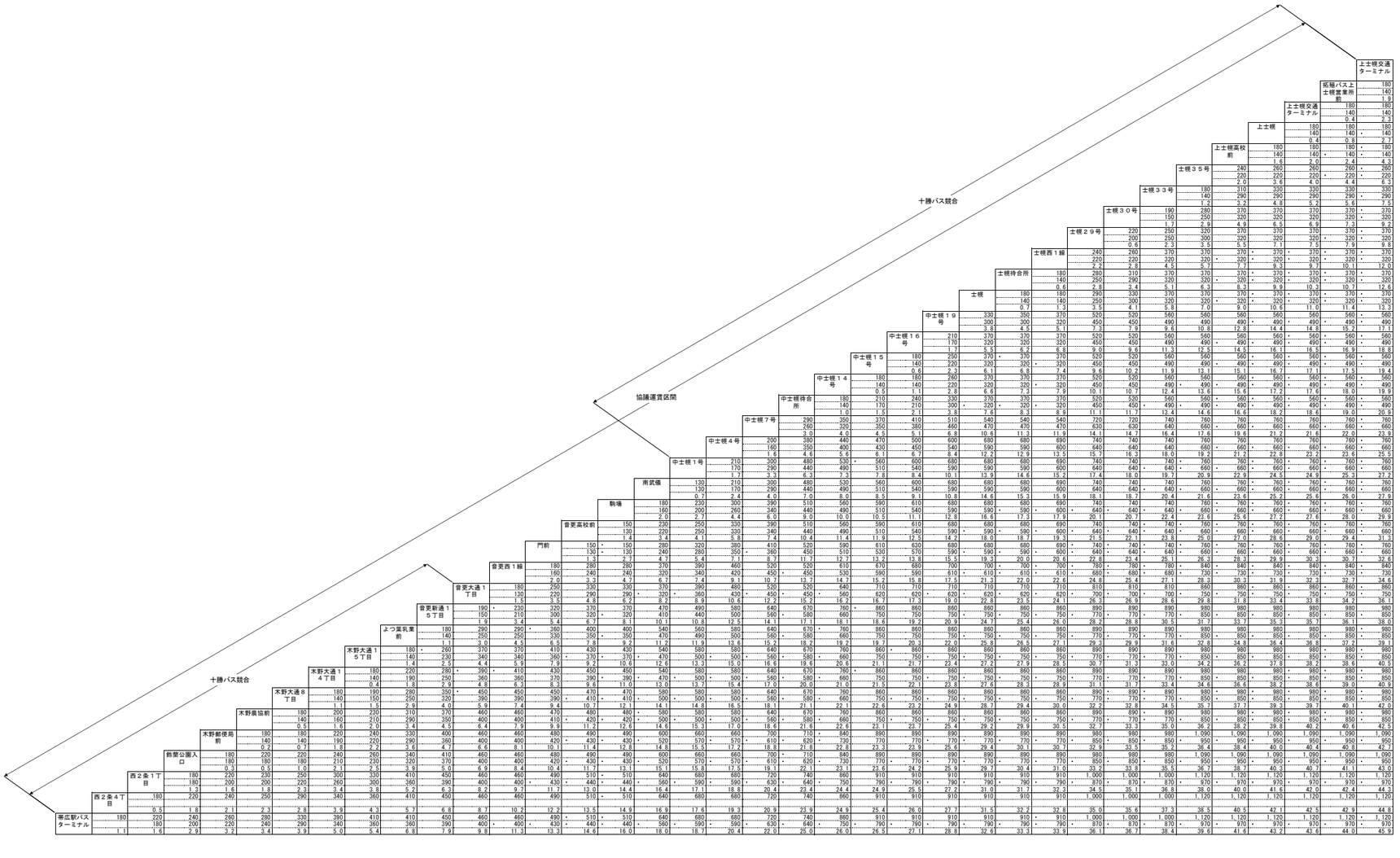

北海道拓殖バス株式会社