


様式1

「地域の良好な景観資源」「主要な展望地」リスト			12	十勝総合振興局	
市町村	地域の良好な景観資源		主要な展望地 (左記の景観資源を眺望できるもの)		
	No.	名称			
05	鹿追町	1	然別湖	1	白雲山頂上
		2	夫婦山		
		3	トピアリー		
		4	花と芝生のまちづくり		
		5	農村景観	2	扇ヶ原展望台



注1 このリストは、景観法に基づく知事への届出等がなされた際に、北海道景観計画に定める「勧告・協議基準及び命令基準」への該当状況を判断するための参考資料として作成しました。

2 このリストに掲載している「地域の良好な景観資源」及び「主要な展望地」は、今後、追加・削除することがあります。

地域の良好な景観資源 リスト			12	十勝総合振興局
			05	鹿追町
No.	名称	写真	説明	
1	然別湖		<p>然別湖は、鹿追町と上士幌町にまたがり、面積 3.59 km²で、湖面の標高の標高は 804.5mと高位にあり、水深は 98.5mです。透明度は 10～14mの貧栄養湖で、オシロコマ(ミヤベイワナ)が生息しています。</p>	
2	夫婦山		<p>鹿追市街の北側、然別湖方面にそびえる、東ヌプカウシヌプリと西ヌプカウシヌプリ。東西にならぶ、両ヌプカウシヌプリは、通称「夫婦山」と呼ばれ、町内外の方から親しまれています。</p>	
3	トピアリー		<p>鹿追町が進める「花と芝生のまちづくり」のシンボリックな存在、くまのトピアリー。鹿追町民ホール(道の駅しかおい)にて、町内外の方に親しまれています。</p> <p>住所: 鹿追町東町3丁目2番地</p>	
4	花と芝生のまちづくり		<p>花と芝生のまちづくりを進める鹿追町では、官民一体となって町内の景観美化に取り組んでおり、毎年7月に行われる「しかおい花フェスタ」の頃には、街中がきれいな花で彩られます。</p>	

5	農村景観		<p>農地面積は町全体の約30%を占めています、市街地から5分程車で走れば、北海道らしい雄大な農村景観が広がっています。</p>

様式4

主要な展望地 リスト			12	十勝総合振興局
			05	鹿追町
No.	名称	写真	説明	
1	白雲山頂上		大雪山国立公園内の白雲山(標高1,186m)からは、雄大な然別湖の全貌を眺めることができます。	
2	扇が原展望台		鹿追町市街地から然別湖に向かう途中に広がる眺望が素晴らしい展望台です。晴れた日には、雄大な十勝平野や日高山脈、さらには太平洋まで一望できます。	