

第26号

見積用説明書

十勝川 流域

支流

北海道河西郡中札内村新札内東ほか

令和06年度

新札内東ほか保育工事

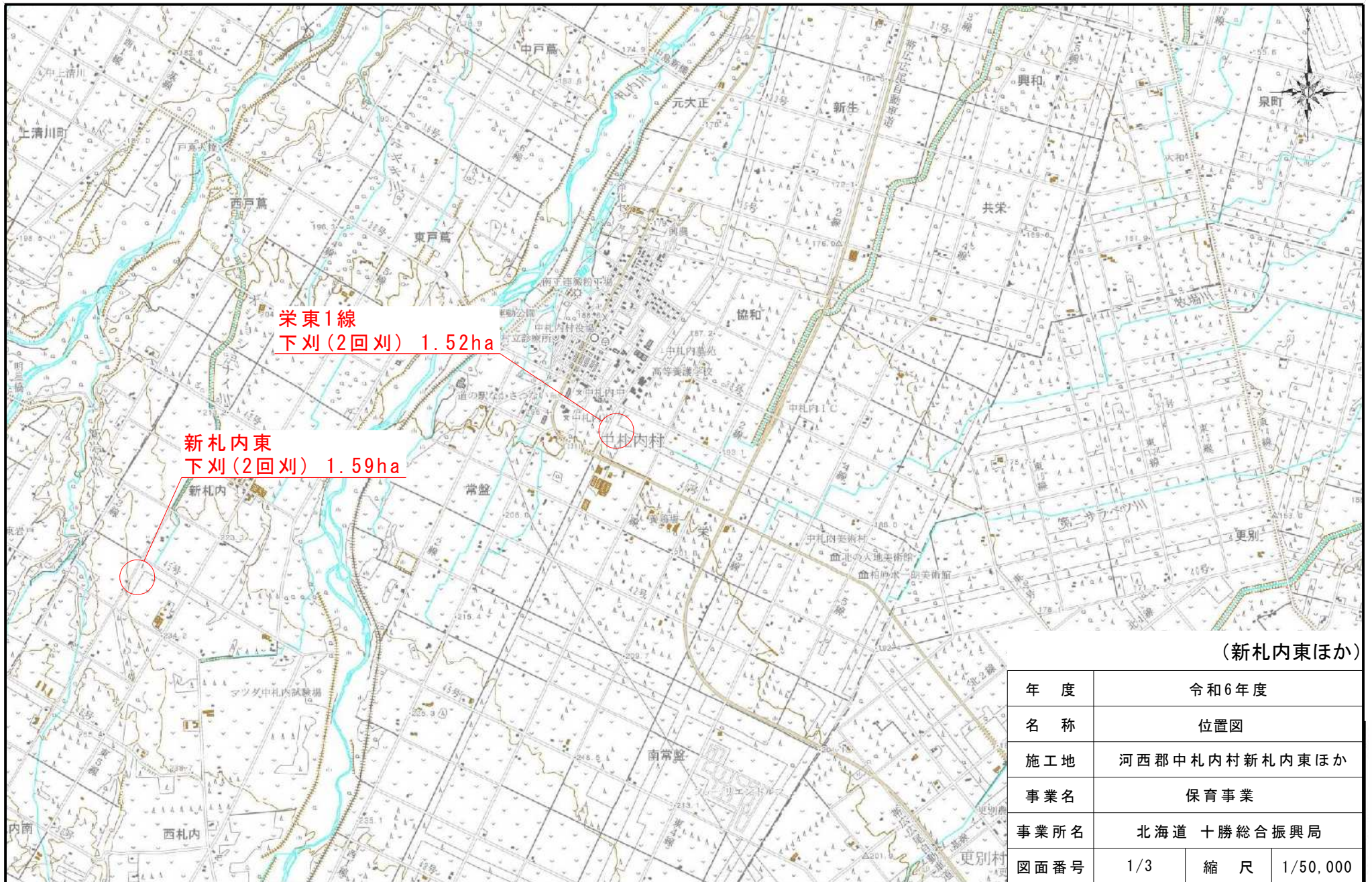
数 量 計 算 書

保育下刈集計表

新札内東ほか

(単位: ha)

個所名	1回刈		2回刈		備考
	全刈	筋刈	全刈	筋刈	
	草本類	草本類	草本類	草本類	
栄東1線			1.52		
新札内東			1.59		
合計			3.11		

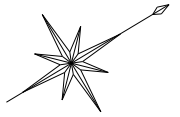


(新札内東ほか)

年度	令和6年度		
名称	位置図		
施工地	河西郡中札内村新札内東ほか		
事業名	保育事業		
事業所名	北海道 十勝総合振興局		
図面番号	1/3	縮尺	1/50,000

平面図

S=1:2000



凡例	
	調査範囲
	標準地
	植栽範囲
△ △	針葉樹
▽ ▽	畑地
● ●	草地

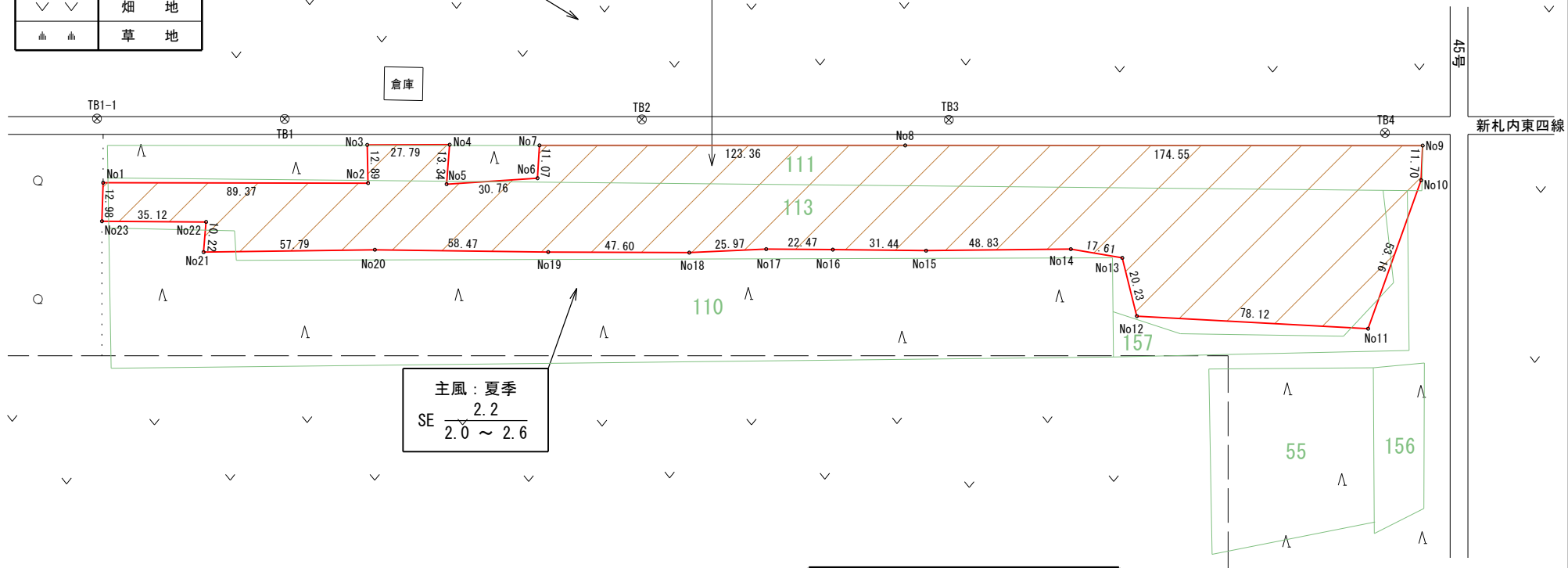
主風：冬季
WSW $\frac{2.6}{2.2 \sim 3.6}$

面積=1.59ha

主風：夏季
SE $\frac{2.2}{2.0 \sim 2.6}$

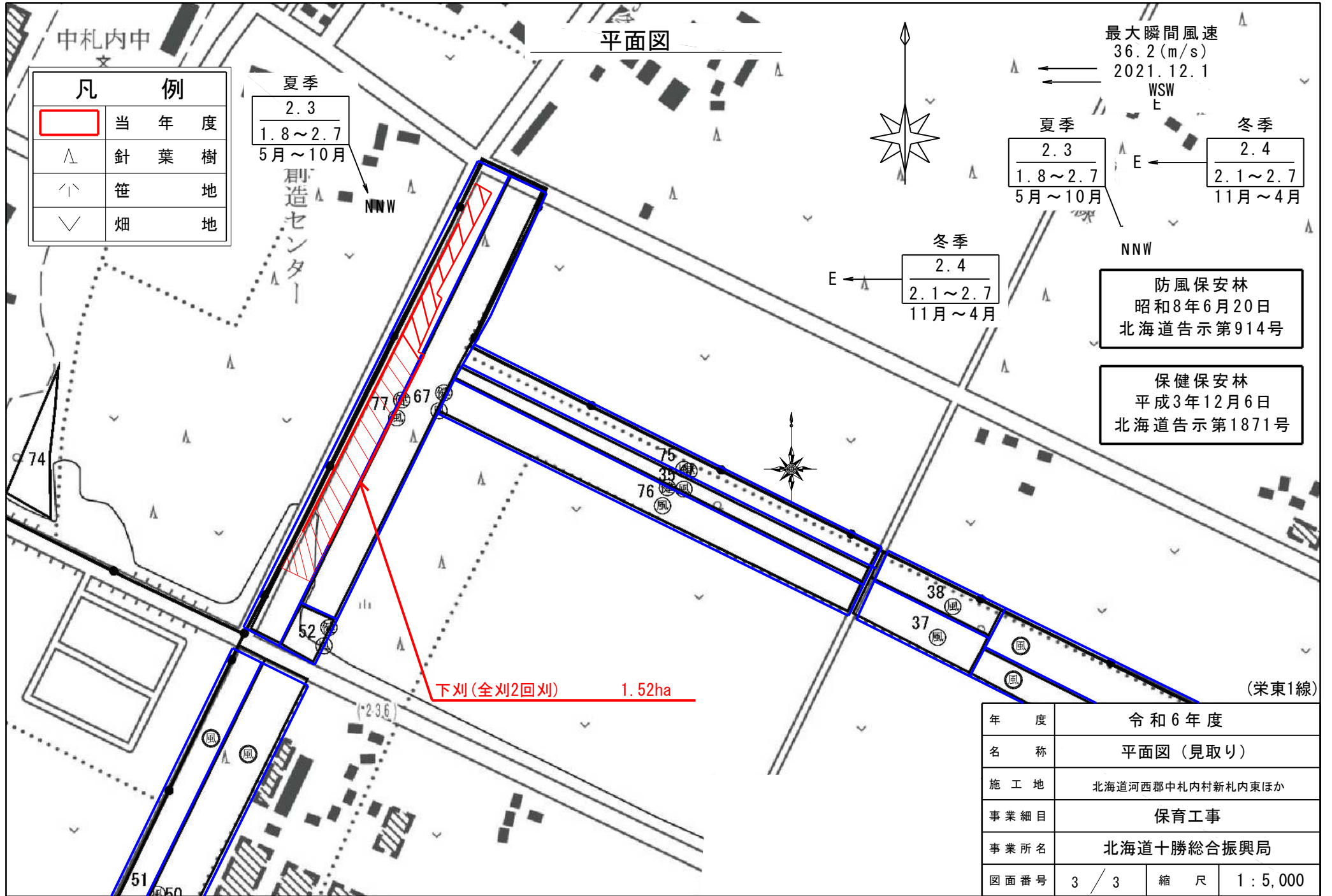
防風保安林
昭和6年5月24日
北海道告示第289号

最大瞬間風速 36.2 (m/s)
風向 (西南西)



(新札内東)

年度	令和 6 年度		
名称	新札内東平面図		
施行地	北海道河西郡中札内村新札内東ほか		
事業細目	保育工事		
事業所名	北海道 十勝総合振興局		
図面番号	2 / 3	縮尺	1:2000



凡 例	
	当 年 度
△	針 葉 樹
∩	笹 地
∨	畑 地

年 度	令和6年度		
名 称	平面図(見取り)		
施 工 地	北海道河西郡中札内村新札内東ほか		
事業細目	保育工事		
事業所名	北海道十勝総合振興局		
図面番号	3 / 3	縮 尺	1 : 5,000

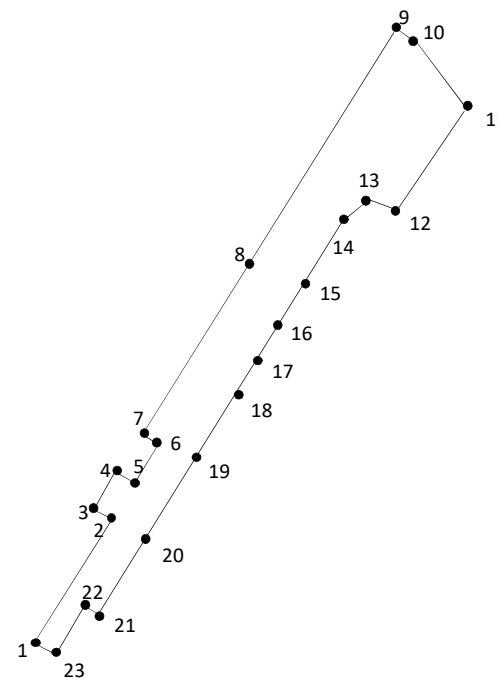
造 林 地 実 測 図

実測月日	2023/10/12	実測者氏名印	大 泉 孝 志	製図月日	2023/10/17	製図者氏名印	大 泉 孝 志	造林者氏名	申請番号
------	------------	--------	---------	------	------------	--------	---------	-------	------

番号	X座標	Y座標	Z座標	番号	X座標	Y座標	Z座標	測点	方位角	傾斜角	斜距離	水平距離	測点	方位角	傾斜角	斜距離	水平距離	
新札内東				新札内東				新札内東				新札内東						
1	78.46	38.73	251.97	1				1	31.0	-1.0	89.3	89.3						
2	78.36	128.11	245.63	2				2	119.0	-1.0	13.0	12.9						
3	91.25	127.83	247.83	3				3	30.0	0.0	27.8	27.8						
4	91.30	155.62	246.53	4				4	125.0	-1.0	13.3	13.3						
5	78.00	154.58	244.45	5				5	29.0	0.0	30.8	30.8						
6	80.01	185.27	243.19	6				6	123.0	1.0	11.1	11.1						
7	91.06	185.93	244.13	7				7	30.5	-1.0	123.5	123.3						
8	91.05	309.28	237.70	8				8	30.5	-1.0	172.7	172.5						
9	91.02	481.83	231.55	9				9	123.0	-1.0	11.7	11.7						
10	79.40	481.36	230.67	10				10	137.0	-1.0	52.6	52.6						
11	29.28	465.43	229.25	11				11	215.0	0.0	80.1	80.1						
12	33.62	385.43	230.72	12				12	285.0	1.0	20.2	20.2						
13	53.47	380.53	231.88	13				13	224.0	1.0	15.6	15.6						
14	56.12	365.12	232.87	14				14	212.0	0.0	48.8	48.8						
15	55.57	316.31	234.44	15				15	212.0	0.0	31.4	31.4						
16	55.92	284.87	235.88	16				16	212.0	0.0	22.4	22.4						
17	56.10	262.40	236.93	17				17	212.0	1.0	26.0	26.0						
18	54.92	236.46	238.30	18				18	212.0	1.0	47.6	47.6						
19	55.12	188.86	240.82	19				19	212.0	1.0	58.5	58.5						
20	55.90	130.40	243.85	20				20	212.0	1.0	57.8	57.8						
21	55.07	72.61	247.54	21				21	304.0	0.0	10.2	10.2						
22	65.27	73.47	248.29	22				22	211.0	2.0	35.3	35.1						
23	65.49	38.35	250.38	23				23	300.0	3.0	13.3	13.0						
								1	31.0									



縮尺 $\frac{1}{5,000}$

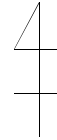


林班	小班	面積 (m ²)	面積 (ha)	除地	延長	幅員	m ²	ha	面積
新札内東		15903.020							
計		15900	1.59 ha						

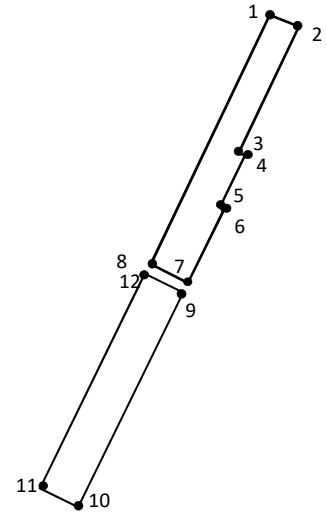
造 林 地 実 測 図

実測月日	2023/6/6	実測者印	大 泉 孝 志	製図月日	2023/6/6	製図者印	大 泉 孝 志	造林者氏名	申請番号
------	----------	------	---------	------	----------	------	---------	-------	------

番号	X座標	Y座標	番号	X座標	Y座標	Z座標	測点	方位角	斜距離	水平距離	測点	方位角	傾斜角	斜距離	水平距離
中札内			中札内												
1	1.16	1.08					1	111.1	34.0	34.0					
2	0.89	36.95					2	205.2	119.0	119.0					
3	-119.27	36.60					3	111.2	2.0	2.0					
4	-119.41	38.65					4	205.3	54.0	54.0					
5	-173.83	39.72					5	111.1	2.0	2.0					
6	-174.03	41.57					6	205.2	49.0	49.0					
7	-223.68	40.92					7	297.1	38.0	38.0					
8	-220.98	1.00					8	25.1	220.0	220.0					
1	1.16	1.08					1		518.0	518.0					
9	-228.94	40.91					9		210.0	210.0					
10	-440.91	40.93					10		38.0	38.0					
11	-441.04	1.11					11		210.0	210.0					
12	-228.80	1.08					12		38.0	38.0					
9	-228.94	40.91					9		496.0	496.0					



縮尺 $\frac{1}{5,000}$



林班	小班	面積 (m ²)	面積 (ha)	除地	延長	幅員	m ²	ha	面積
中札内		15764.000		遊歩道	515.00	1.0	515.000	0.052	1.52 ha
計		15764	1.576 ha				0	0.00	1.52 ha

第55号

見積用説明書

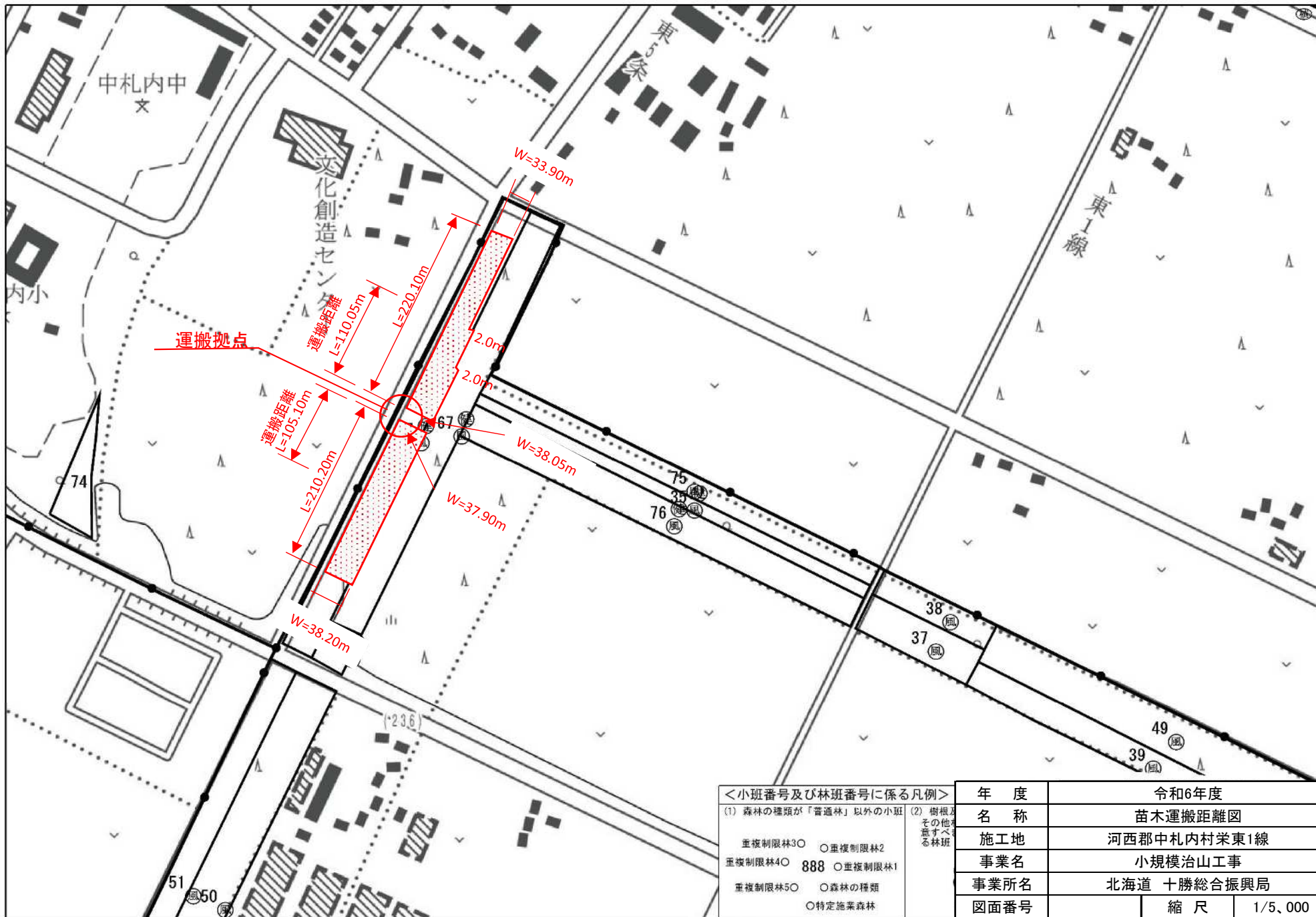
十勝川 流域

支流

北海道河西郡中札内村西戸蔦東4線ほか

令和06年度

中札内地区小規模治山工事



<小班番号及び林班番号に係る凡例>

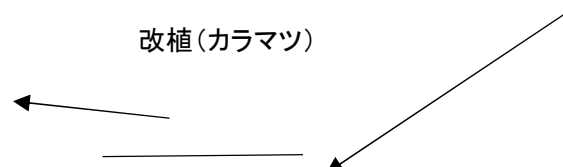
(1) 森林の種類が「普通林」以外の小班
 重複制限林3〇 〇重複制限林2
 重複制限林4〇 888 〇重複制限林1
 重複制限林5〇 〇森林の種類
 〇特定施業森林

(2) 樹根
 その他
 残すべ
 る林班

年度	令和6年度	
名称	苗木運搬距離図	
施工地	河西郡中札内村栄東1線	
事業名	小規模治山工事	
事業所名	北海道 十勝総合振興局	
図面番号	縮尺	1/5,000

改植(被害木整理・地拵)

改植(カラマツ)



1.52ha

年 度	令和4年度		
名 称	出来形図		
施工地	河西郡中札内村栄東1線		
事業名	保安林緊急改良事業		
事業所名	北海道 十勝総合振興局		
図面番号	2./6	縮 尺	1/5、000

年 度	令和4年度		
名 称	平面図		
施工地	河西郡中札内村栄東1線		
事業名	保安林緊急改良事業		
事業所名	北海道 十勝総合振興局		
図面番号	2./6	縮 尺	1/5、000

年 度	令和6年度		
名 称	苗木運搬距離図		
施工地	河西郡中札内村栄東1線		
事業名	小規模治山工事		
事業所名	北海道 十勝総合振興局		
図面番号		縮 尺	1/5、000

数量計算書

中札内地区ほか 小規模治山工事


下刈集計表

中札内地区ほか


(単位: ha)

個所名	1回刈		2回刈		備考
	全刈	筋刈	全刈	筋刈	
	草本類	草本類	草本類	草本類	
西戸蔦東4線ほか			0.68		
栄東1線			0.17		
合計			0.85		

カラマツ植付割付図 No.1



カラマツ植付割付図 No.2



4 本
4 本
7 本
5 本
4 本
5 本
3 本
6 本
7 本
8 本
4 本
8 本
8 本
3 本
2 本
5 本
7 本
3 本
6 本
7 本
5 本
1 本
2 本
6 本
7 本
7 本
5 本
7 本
5 本
7 本
7 本
12 本
5 本
6 本
6 本
2 本
2 本
5 本
5 本
9 本
5 本
7 本
7 本
4 本
3 本
3 本
3 本
5 本
3 本
1 本
5 本

カラマツ本数 小計

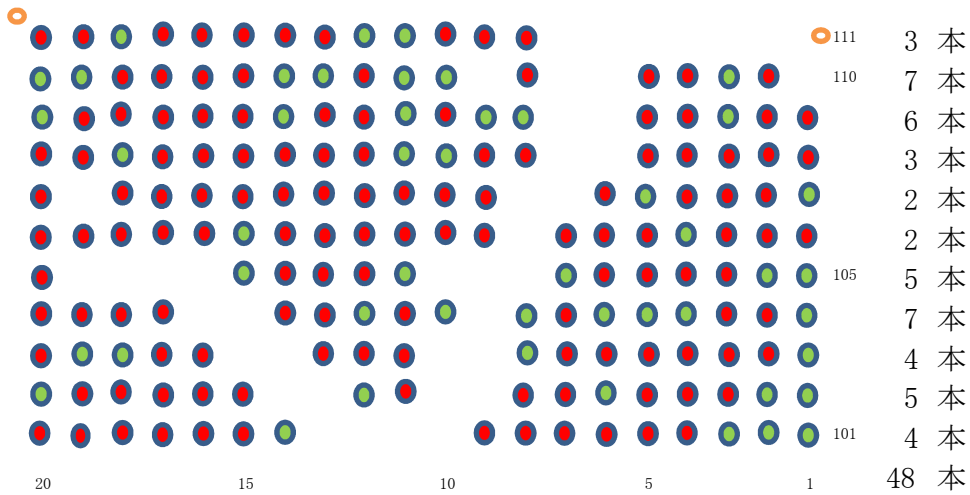
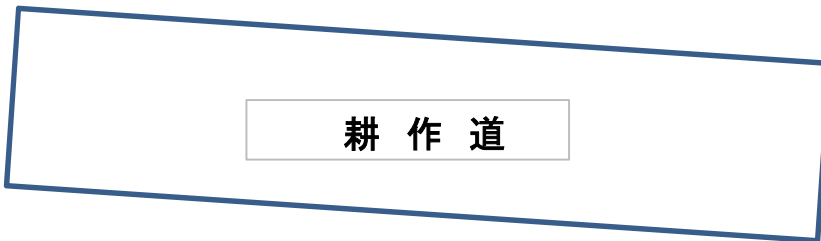
$$820+854+159=1,833\text{本}$$

● 生木 小計


$$278+256+48=582\text{本}$$

● 枯木 小計


$$542+598+111=1,251\text{本}$$

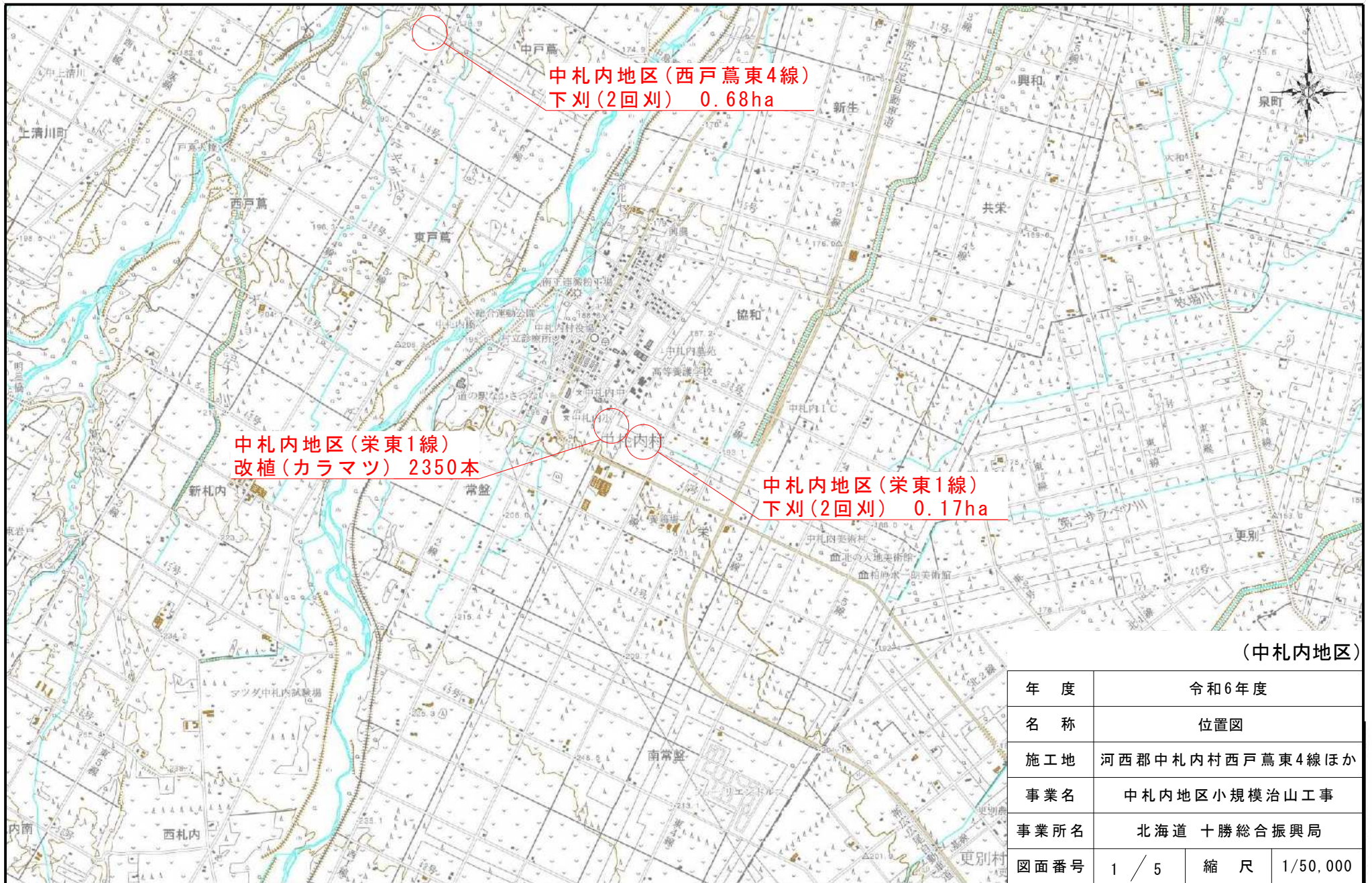


カラマツ植付割付図 No.4



カラマツ植付割付図 No.5



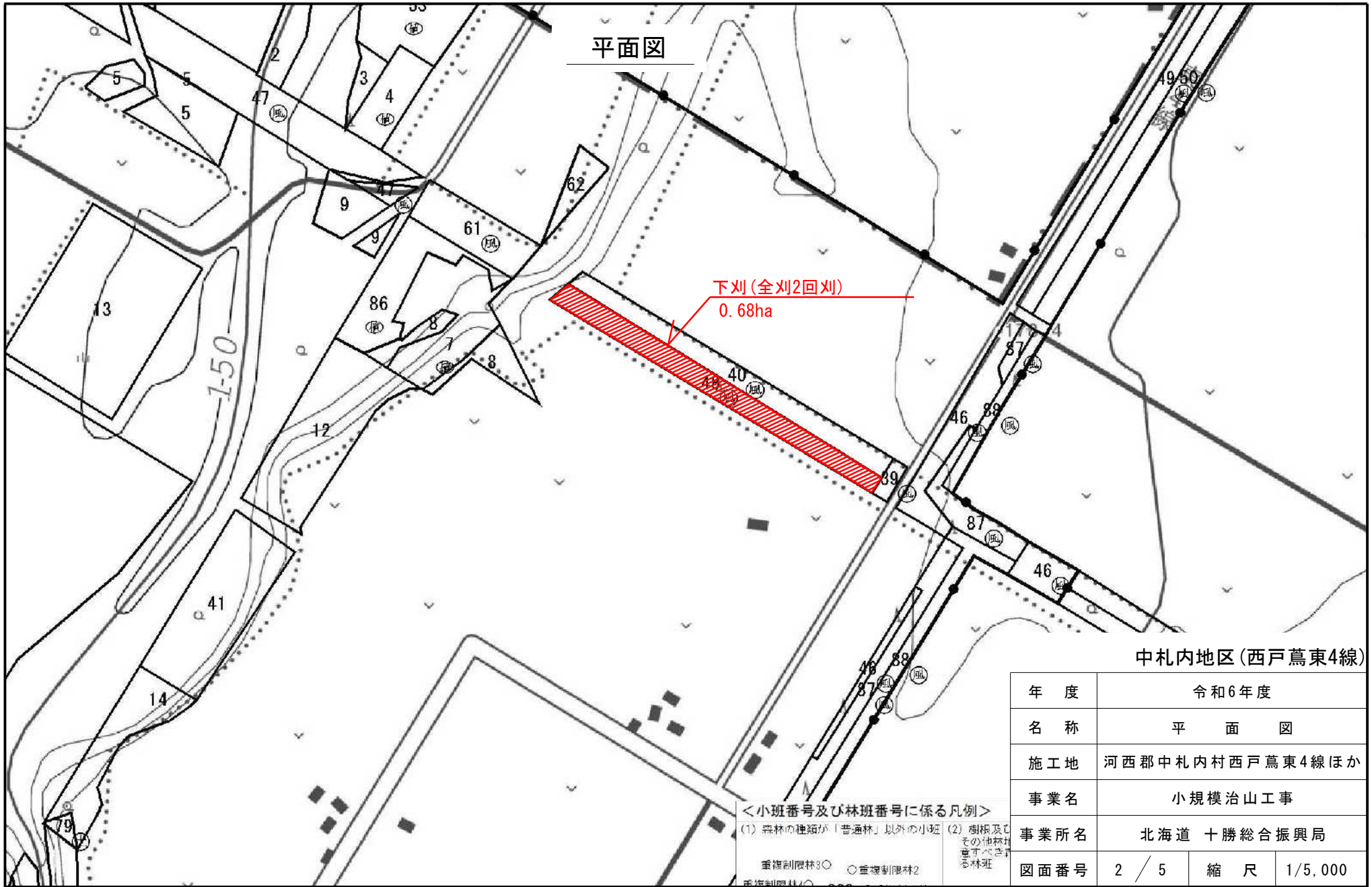


(中札内地区)

年度	令和6年度		
名称	位置図		
施工地	河西郡中札内村西戸蔦東4線ほか		
事業名	中札内地区小規模治山工事		
事業所名	北海道 十勝総合振興局		
図面番号	1 / 5	縮尺	1/50,000

この地図の作成に当たっては、国土地理院長の承認を得て、同院発行の2万5千分の1地形図を使用した。(承認番号 平25情促、第72-618MP01705号)

平面図



中札内地区(西戸蔦東4線)

年度	令和6年度		
名称	平面図		
施工地	河西郡中札内村西戸蔦東4線ほか		
事業名	小規模治山工事		
事業所名	北海道 十勝総合振興局		
図面番号	2 / 5	縮尺	1/5,000

<小班番号及び林班番号に係る凡例>
 (1) 森林の種類が「普通林」以外の小班
 (2) 樹種及びその他の森林管理上必要な林班
 重複制限林3〇 ○重複制限林2
 重複制限林1

平面図

最大瞬間風速 36.2 (m/s)
風向 (西南西)

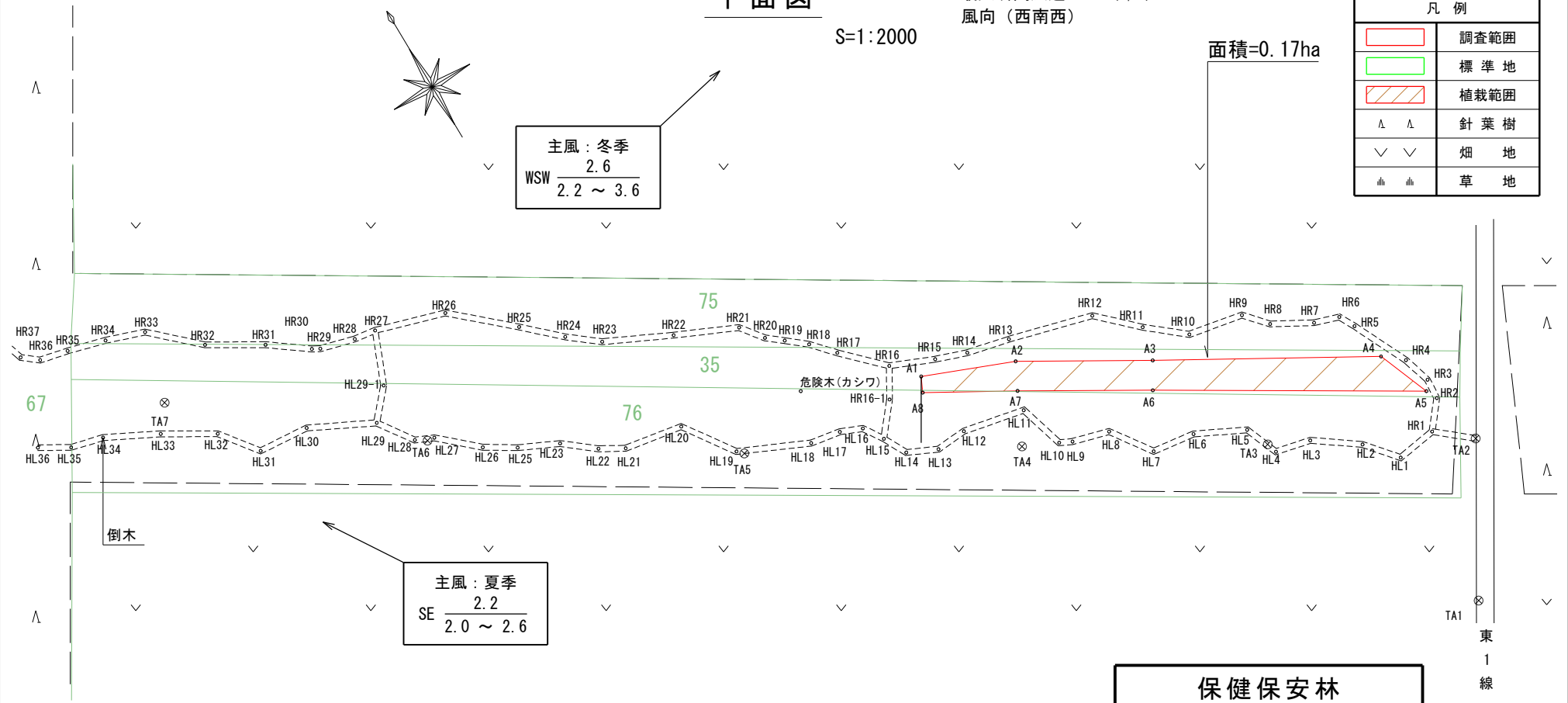
S=1:2000

面積=0.17ha

凡例	
	調査範囲
	標準地
	植栽範囲
△ △	針葉樹
▽ ▽	畑地
⬮ ⬮	草地

主風：冬季
WSW $\frac{2.6}{2.2 \sim 3.6}$

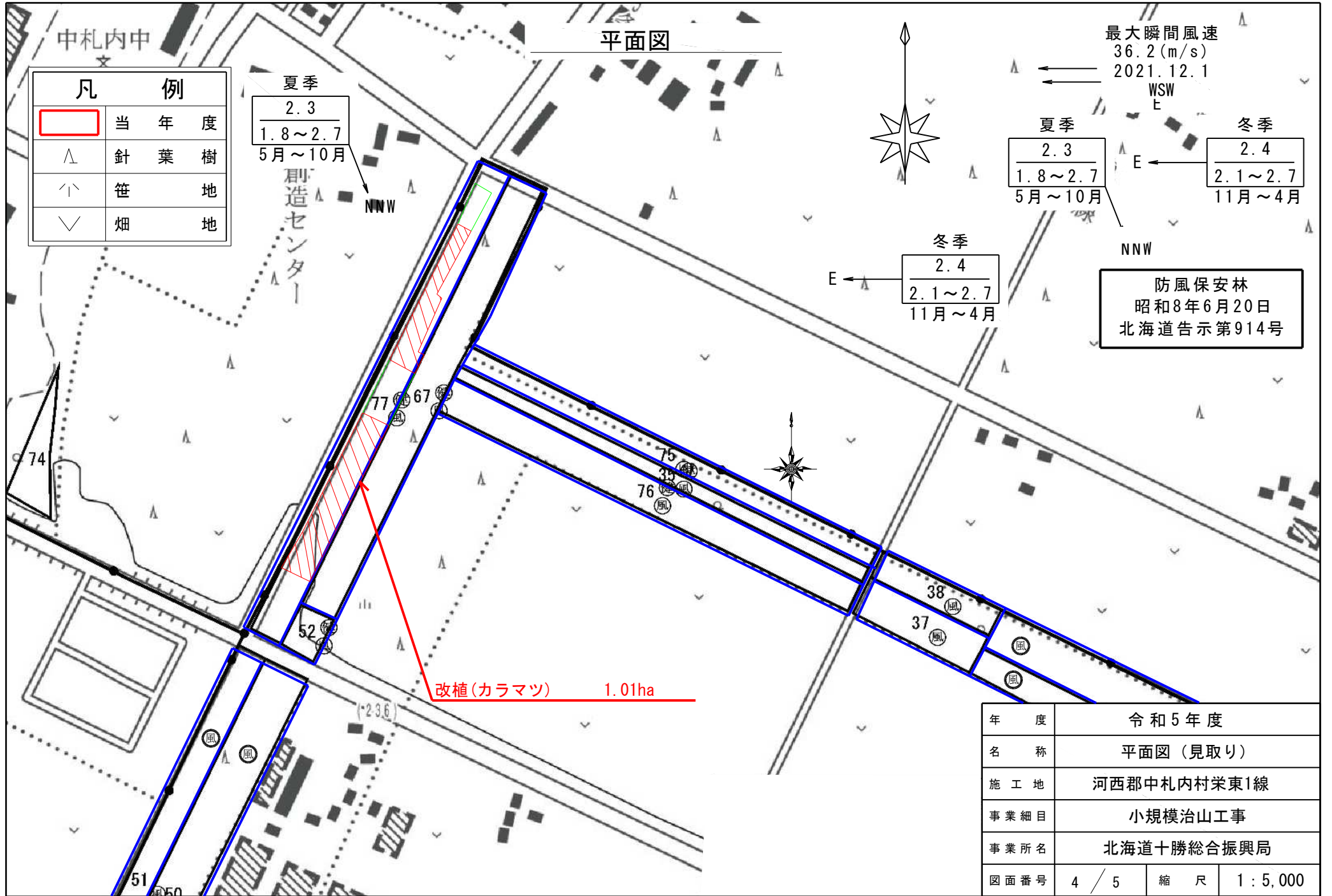
主風：夏季
SE $\frac{2.2}{2.0 \sim 2.6}$



保健保安林
 平成3年12月6日
 北海道告示第1871号

中札内地区(栄東1線)

年度	令和 6 年度		
名称	平面図		
施行地	河西郡中札内村西戸蔦東4線ほか		
事業細目	小規模治山工事		
事業所名	北海道 十勝総合振興局		
図面番号	3 / 5	縮尺	1:2000



平面図

凡 例	
	当 年 度
△	針 葉 樹
▽	笹 地
∨	畑 地

夏季
2.3
1.8~2.7
5月~10月
NNW

冬季
2.4
2.1~2.7
11月~4月
E

最大瞬間風速
36.2 (m/s)
2021.12.1
WSW
E

夏季
2.3
1.8~2.7
5月~10月

冬季
2.4
2.1~2.7
11月~4月

防風保安林
昭和8年6月20日
北海道告示第914号

改植(カラマツ) 1.01ha

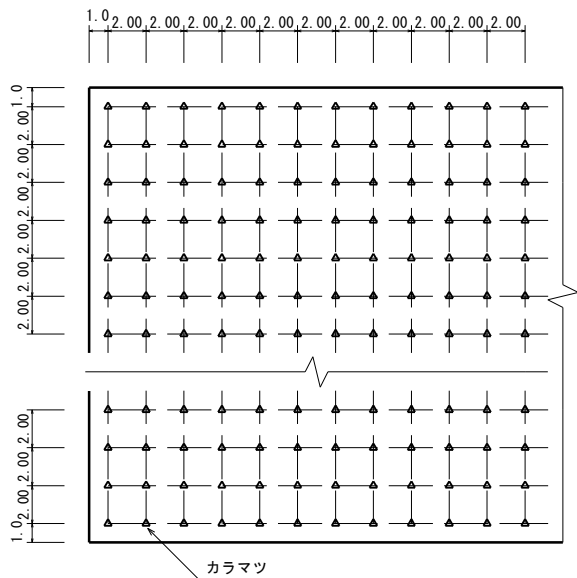
年 度	令和5年度		
名 称	平面図(見取り)		
施 工 地	河西郡中札内村栄東1線		
事業細目	小規模治山工事		
事業所名	北海道十勝総合振興局		
図面番号	4 / 5	縮 尺	1 : 5,000

植栽工模式図

樹種 (カラマツ)
 苗間 2.00m
 列間 2.00m
 植栽本数 2,500本/ha

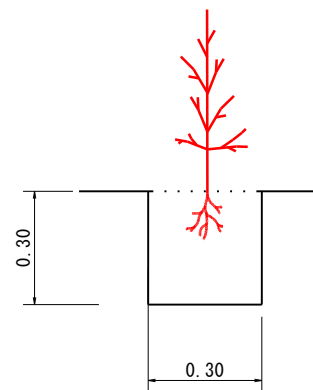
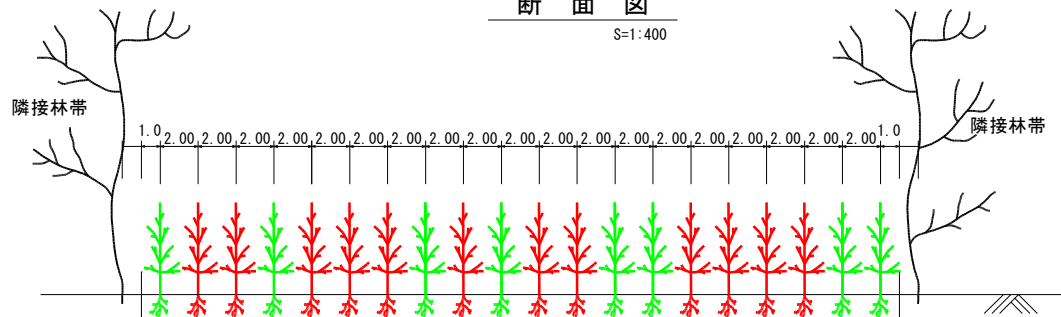
平面図

S=1:400



断面図

S=1:400



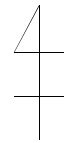
中札内地区(栄東1線)

年 度	令和5年度		
名 称	植栽工模式図		
施 工 地	河西郡中札内村西戸蔦東4線ほか		
事業細目	小規模治山工事		
事業所名	北海道十勝総合振興局		
図面番号	5 / 5	縮 尺	図 示

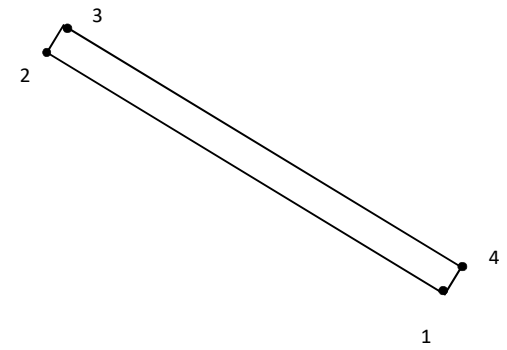
造 林 地 実 測 図

実測月日	2023/6/6	実測者氏名印	大 泉 孝 志	製図月日	2023/6/6	製図者氏名印	大 泉 孝 志	造林者氏名		申請番号	
------	----------	--------	---------	------	----------	--------	---------	-------	--	------	--

番号	X座標	Y座標		番号	X座標	Y座標	Z座標	測点	方位角		斜距離	水平距離	測点	方位角	傾斜角	斜距離	水平距離	
西戸葛				西戸葛														
1	-1000.00	-1000.00						1	300.9		340.0	340.0						
2	-1000.00	-660.00						2	52.9		20.0	20.0						
3	-980.00	-660.00						3	121.1		2.0	2.0						
4	-980.00	-1000.00						4	209.8		20.0	20.0						
								1			382.0	382.0						



縮尺 $\frac{1}{5,000}$

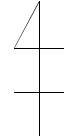


林班	小班	面積 (m ²)	面積 (ha)	除地	延長	幅員	m ²	ha	面積
西戸葛		6800.000							
計		6800	0.68 ha						

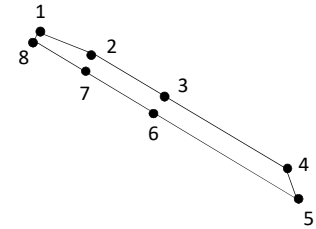
造 林 地 実 測 図

実測月日	2023/11/10	実測者氏名印	大 泉 孝 志	製図月日	2023/11/14	製図者氏名印	大 泉 孝 志	造林者氏名		申請番号	
------	------------	--------	---------	------	------------	--------	---------	-------	--	------	--

番号	X座標	Y座標	Z座標	番号	X座標	Y座標	Z座標	測点	方位角	傾斜角	斜距離	水平距離	測点	方位角	傾斜角	斜距離	水平距離	
																		栄
1	521.11	311.32	195.00	1	111.0	0.0	32.7	32.7	2	121.0	0.0	46.5	46.5					
2	526.84	343.47	195.00	3	121.0	0.0	77.8	77.8	4	157.0	0.0	19.5	19.5					
3	527.16	390.03	195.10	5	301.0	0.0	93.2	93.2	6	301.0	0.0	46.0	46.0					
4	527.96	467.80	195.20	7	301.0	0.0	32.3	32.3	8	32.0	0.0	5.6	5.6					
5	516.07	483.28	195.10															
6	516.41	390.10	195.30															
7	516.22	344.09	195.10															
8	515.55	311.75	195.00															



縮尺 $\frac{1}{5,000}$

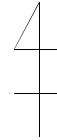


林班	小班	面積 (m ²)	面積 (ha)	除地	延長	幅員	m ²	ha	面積
栄		1714.740							
計		1714	0.17 ha						

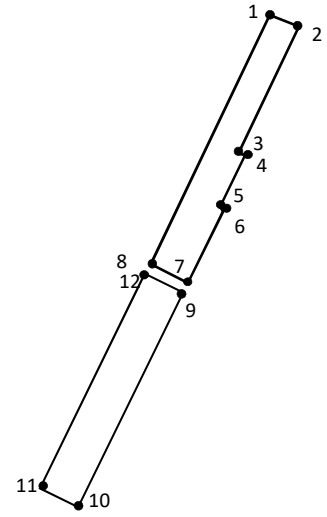
造 林 地 実 測 図

実測月日	2023/6/6	実測者印	大 泉 孝 志	製図月日	2023/6/6	製図者印	大 泉 孝 志	造林者氏名	申請番号
------	----------	------	---------	------	----------	------	---------	-------	------

番号	X座標	Y座標	番号	X座標	Y座標	Z座標	測点	方位角	斜距離	水平距離	測点	方位角	傾斜角	斜距離	水平距離
中札内			中札内												
1	1.16	1.08					1	111.1	34.0	34.0					
2	0.89	36.95					2	205.2	119.0	119.0					
3	-119.27	36.60					3	111.2	2.0	2.0					
4	-119.41	38.65					4	205.3	54.0	54.0					
5	-173.83	39.72					5	111.1	2.0	2.0					
6	-174.03	41.57					6	205.2	49.0	49.0					
7	-223.68	40.92					7	297.1	38.0	38.0					
8	-220.98	1.00					8	25.1	220.0	220.0					
1	1.16	1.08					1		518.0	518.0					
9	-228.94	40.91					9		210.0	210.0					
10	-440.91	40.93					10		38.0	38.0					
11	-441.04	1.11					11		210.0	210.0					
12	-228.80	1.08					12		38.0	38.0					
9	-228.94	40.91					9		496.0	496.0					



縮尺 $\frac{1}{5,000}$



林班	小班	面積 (m ²)	面積 (ha)	除地	延長	幅員	m ²	ha	面積
中札内		15764.000		遊歩道	515.00	1.0	515.000	0.052	1.52 ha
計		15764	1.576 ha				0	0.00	1.52 ha